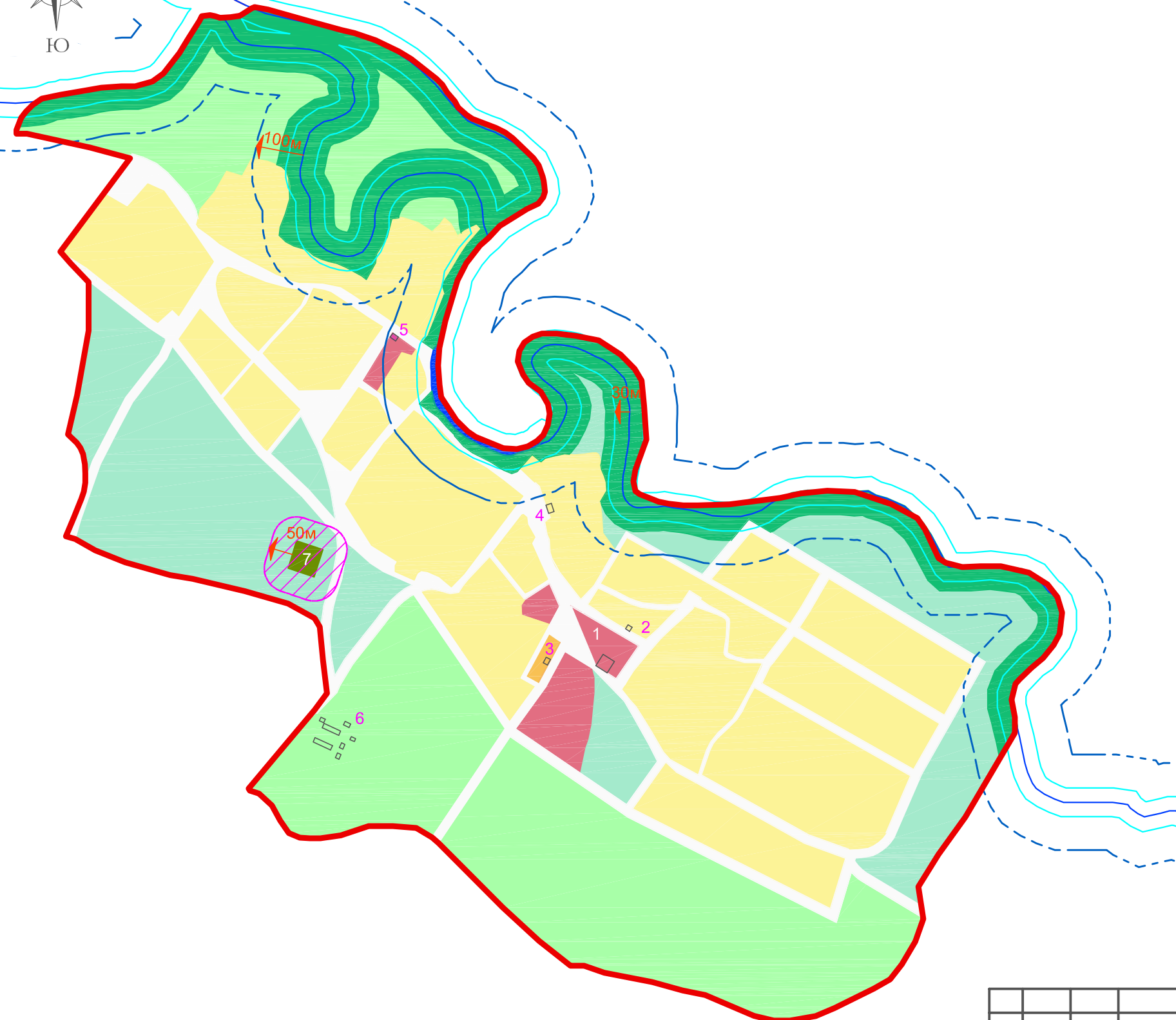







КАРТА ГРАНИЦ ЗОН С ОСОБЫМИ УСЛОВИЯМИ ИСПОЛЬЗОВАНИЯ ТЕРРИТОРИИ СЕЛА МОРОЗОВО





Условные обозначения

-  Граница водоохранной зоны
-  Прибрежная полоса
-  Санитарно-защитная зона кладбища
-  Дороги и улицы

Экспликация

1. Клуб.
2. Магазин.
3. Начальная школа.
4. Медпункт.
5. Баня.
6. Зерноток.
7. Кладбище.

Условные обозначения

-  Существующая граница населенного пункта
-  Водные объекты

						Заказчик: Администрация Красноярского городского поселения		
Изм	Кол	Лист	№докум.	Подпись	Дата	Правила землепользования и застройки Красноярского городского поселения Жирновского муниципального района Волгоградской области		
				Директор Черноиванова		Стадия	Лист	Листов
							1	1
						Карта границ зон с особыми условиями использования территории села Морозово Красноярского городского поселения		
						ЖФ ГУП "ВОАПБ"		