

## ОПИСАНИЕ МЕСТОПОЛОЖЕНИЯ ГРАНИЦ

Публичный сервитут в отношении земель и земельных участков, в целях строительства и эксплуатации линейного объекта системы газоснабжения федерального значения «Расширение ЕСГ для обеспечения подачи газа в газопровод «Южный поток» (Восточный коридор)» «Южно-Европейский газопровод. Участок «Починки-Анапа», км 493- км 661 (линейная часть)»  
(наименование объекта, местоположение границ которого описано (далее - объект))

### Раздел 1

Сведения об объекте		
№ п/п	Характеристики объекта	Описание характеристик
1	2	3
1	Местоположение объекта	Волгоградская область, Жирновский район Волгоградская область, Котовский район
2	Площадь объекта +/- величина погрешности определения площади (Р+/- Дельта Р)	5365371 кв.м ± 967 кв.м
3	Иные характеристики объекта	Публичный сервитут в отношении земель и земельных участков, в целях строительства и эксплуатации линейного объекта системы газоснабжения федерального значения «Расширение ЕСГ для обеспечения подачи газа в газопровод «Южный поток» (Восточный коридор)» «Южно-Европейский газопровод. Участок «Починки-Анапа», км 493- км 661 (линейная часть)». Срок публичного сервитута: в соответствии с п.8 ст.39.43 ЗК РФ публичный сервитут считается установленным со дня внесения сведений о нем в Единый государственный реестр недвижимости, согласно Приказу Министерства энергетики Российской Федерации срок публичного сервитута составляет 10 лет. Владелец публичного сервитута: Публичное акционерное общество «Газпром» (ИНН 7736050003, ОГРН - 1027700070518, Юридический адрес 197229, город Санкт-Петербург, Лахтинский пр-кт, д. 2 к. 3 стр. 1, Почтовый адрес 190900, Санкт-Петербург, ВОХ 1255, Электронная почта gazprom@gazprom.ru).

## Раздел 2

Сведения о местоположении границ объекта					
1. Система координат МСК-34 (зона 2)					
2. Сведения о характерных точках границ объекта					
Обозначение характерных точек границ	Координаты, м		Метод определения координат характерной точки	Средняя квадратическая погрешность положения характерной точки ( $M_t$ ), м	Описание обозначения точки на местности (при наличии)
	X	Y			
1	2	3	4	5	6
1	653279.54	2217754.01	Аналитический метод	0.10	–
2	653075.52	2217611.00	Аналитический метод	0.10	–
3	652845.16	2217435.09	Аналитический метод	0.10	–
4	652732.03	2217347.30	Аналитический метод	0.10	–
5	652391.21	2217088.46	Аналитический метод	0.10	–
6	652102.93	2216855.25	Аналитический метод	0.10	–
7	651850.24	2216650.81	Аналитический метод	0.10	–
8	651661.65	2216496.24	Аналитический метод	0.10	–
9	651582.75	2216423.04	Аналитический метод	0.10	–
10	651509.52	2216361.02	Аналитический метод	0.10	–
11	651398.96	2216201.57	Аналитический метод	0.10	–
12	651338.49	2216150.36	Аналитический метод	0.10	–
13	651204.92	2215957.75	Аналитический метод	0.10	–
14	651116.53	2215830.28	Аналитический метод	0.10	–
15	651102.23	2215790.41	Аналитический метод	0.10	–
16	651005.23	2215650.53	Аналитический метод	0.10	–
17	650889.75	2215484.00	Аналитический метод	0.10	–
18	650800.07	2215362.68	Аналитический метод	0.10	–
19	650671.49	2215177.48	Аналитический метод	0.10	–
20	650496.36	2214918.87	Аналитический метод	0.10	–
21	650386.45	2214756.57	Аналитический метод	0.10	–
22	650343.80	2214719.63	Аналитический метод	0.10	–
23	650279.49	2214688.41	Аналитический метод	0.10	–
24	649908.54	2214621.53	Аналитический метод	0.10	–
25	649536.32	2214554.42	Аналитический метод	0.10	–
26	648828.04	2214426.72	Аналитический метод	0.10	–
27	648623.40	2214389.82	Аналитический метод	0.10	–
28	648286.00	2214324.96	Аналитический метод	0.10	–
29	647886.90	2214258.79	Аналитический метод	0.10	–
30	647308.10	2214147.43	Аналитический метод	0.10	–
31	647142.48	2214058.16	Аналитический метод	0.10	–
32	646693.05	2213815.94	Аналитический метод	0.10	–
33	646627.41	2213744.62	Аналитический метод	0.10	–
34	646591.58	2213676.15	Аналитический метод	0.10	–
35	646424.66	2213494.76	Аналитический метод	0.10	–
36	646359.40	2213453.38	Аналитический метод	0.10	–
37	646250.75	2213335.32	Аналитический метод	0.10	–
38	646001.88	2213068.47	Аналитический метод	0.10	–
39	645466.49	2212494.29	Аналитический метод	0.10	–
40	645205.06	2212002.56	Аналитический метод	0.10	–
41	644784.24	2211627.39	Аналитический метод	0.10	–
42	644319.96	2211932.16	Аналитический метод	0.10	–
43	644150.71	2211846.96	Аналитический метод	0.10	–
44	644133.07	2211838.08	Аналитический метод	0.10	–
45	644063.20	2211802.91	Аналитический метод	0.10	–
46	643940.05	2211675.48	Аналитический метод	0.10	–
47	643925.82	2211660.76	Аналитический метод	0.10	–
48	643824.38	2211548.77	Аналитический метод	0.10	–
49	643714.27	2211427.19	Аналитический метод	0.10	–
50	643598.65	2211305.60	Аналитический метод	0.10	–

51	643359.72	2211054.33	Аналитический метод	0.10	–
52	643290.82	2210981.86	Аналитический метод	0.10	–
53	643022.35	2210699.52	Аналитический метод	0.10	–
54	642631.76	2210433.68	Аналитический метод	0.10	–
55	642255.98	2210198.84	Аналитический метод	0.10	–
56	642053.82	2210114.37	Аналитический метод	0.10	–
57	641765.43	2209997.81	Аналитический метод	0.10	–
58	641649.83	2209951.08	Аналитический метод	0.10	–
59	641243.75	2209781.08	Аналитический метод	0.10	–
60	640971.40	2209673.70	Аналитический метод	0.10	–
61	640911.93	2209650.25	Аналитический метод	0.10	–
62	640694.25	2209557.82	Аналитический метод	0.10	–
63	640665.95	2209545.80	Аналитический метод	0.10	–
64	640151.86	2209327.52	Аналитический метод	0.10	–
65	639978.33	2209262.12	Аналитический метод	0.10	–
66	639779.77	2209187.29	Аналитический метод	0.10	–
67	639087.70	2208895.04	Аналитический метод	0.10	–
68	639035.45	2208854.80	Аналитический метод	0.10	–
69	638981.09	2208812.94	Аналитический метод	0.10	–
70	638538.40	2208471.87	Аналитический метод	0.10	–
71	638316.72	2208295.66	Аналитический метод	0.10	–
72	638226.30	2208223.78	Аналитический метод	0.10	–
73	638253.88	2208213.06	Аналитический метод	0.10	–
74	638284.02	2208212.17	Аналитический метод	0.10	–
75	638344.72	2208260.43	Аналитический метод	0.10	–
76	638468.98	2208359.20	Аналитический метод	0.10	–
77	638461.74	2208370.06	Аналитический метод	0.10	–
78	638581.44	2208464.63	Аналитический метод	0.10	–
79	638597.52	2208460.61	Аналитический метод	0.10	–
80	639008.55	2208777.28	Аналитический метод	0.10	–
81	639062.90	2208819.15	Аналитический метод	0.10	–
82	639110.56	2208855.85	Аналитический метод	0.10	–
83	639796.46	2209145.50	Аналитический метод	0.10	–
84	639994.20	2209220.01	Аналитический метод	0.10	–
85	640168.60	2209285.73	Аналитический метод	0.10	–
86	640683.54	2209504.38	Аналитический метод	0.10	–
87	640711.84	2209516.40	Аналитический метод	0.10	–
88	640838.39	2209570.14	Аналитический метод	0.10	–
89	640832.83	2209581.90	Аналитический метод	0.10	–
90	640926.45	2209621.58	Аналитический метод	0.10	–
91	640935.07	2209611.01	Аналитический метод	0.10	–
92	640987.91	2209631.84	Аналитический метод	0.10	–
93	641260.69	2209739.39	Аналитический метод	0.10	–
94	641666.96	2209909.46	Аналитический метод	0.10	–
95	641782.30	2209956.09	Аналитический метод	0.10	–
96	642070.93	2210072.75	Аналитический метод	0.10	–
97	642276.71	2210158.73	Аналитический метод	0.10	–
98	642656.35	2210395.99	Аналитический метод	0.10	–
99	643051.64	2210665.02	Аналитический метод	0.10	–
100	643323.43	2210950.85	Аналитический метод	0.10	–
101	643392.33	2211023.32	Аналитический метод	0.10	–
102	643631.27	2211274.59	Аналитический метод	0.10	–
103	643747.26	2211396.58	Аналитический метод	0.10	–
104	643857.74	2211518.56	Аналитический метод	0.10	–
105	643958.68	2211630.01	Аналитический метод	0.10	–
106	643972.41	2211644.21	Аналитический метод	0.10	–
107	644090.25	2211766.14	Аналитический метод	0.10	–
108	644153.30	2211797.88	Аналитический метод	0.10	–
109	644170.94	2211806.76	Аналитический метод	0.10	–
110	644316.99	2211880.28	Аналитический метод	0.10	–
111	644788.41	2211570.82	Аналитический метод	0.10	–
112	645241.02	2211974.33	Аналитический метод	0.10	–
113	645503.44	2212467.94	Аналитический метод	0.10	–
114	646034.79	2213037.78	Аналитический метод	0.10	–
115	646283.76	2213304.73	Аналитический метод	0.10	–
116	646388.50	2213418.55	Аналитический метод	0.10	–
117	646453.76	2213459.93	Аналитический метод	0.10	–

118	646628.71	2213650.04	Аналитический метод	0.10	–
119	646664.53	2213718.50	Аналитический метод	0.10	–
120	646721.05	2213779.91	Аналитический метод	0.10	–
121	647163.83	2214018.55	Аналитический метод	0.10	–
122	647323.38	2214104.54	Аналитический метод	0.10	–
123	647894.84	2214214.49	Аналитический метод	0.10	–
124	648293.93	2214280.66	Аналитический метод	0.10	–
125	648631.64	2214345.58	Аналитический метод	0.10	–
126	648836.03	2214382.43	Аналитический метод	0.10	–
127	649544.30	2214510.13	Аналитический метод	0.10	–
128	649916.52	2214577.24	Аналитический метод	0.10	–
129	650293.57	2214645.23	Аналитический метод	0.10	–
130	650368.78	2214681.74	Аналитический метод	0.10	–
131	650420.39	2214726.43	Аналитический метод	0.10	–
132	650533.62	2214893.64	Аналитический метод	0.10	–
133	650708.60	2215152.03	Аналитический метод	0.10	–
134	650836.65	2215336.47	Аналитический метод	0.10	–
135	650926.34	2215457.80	Аналитический метод	0.10	–
136	651042.21	2215624.89	Аналитический метод	0.10	–
137	651142.58	2215769.63	Аналитический метод	0.10	–
138	651156.89	2215809.50	Аналитический метод	0.10	–
139	651241.90	2215932.10	Аналитический метод	0.10	–
140	651372.09	2216119.85	Аналитический метод	0.10	–
141	651432.56	2216171.06	Аналитический метод	0.10	–
142	651543.13	2216330.51	Аналитический метод	0.10	–
143	651612.61	2216389.36	Аналитический метод	0.10	–
144	651691.24	2216462.31	Аналитический метод	0.10	–
145	651878.65	2216615.92	Аналитический метод	0.10	–
146	652131.24	2216820.26	Аналитический метод	0.10	–
147	652418.97	2217053.04	Аналитический метод	0.10	–
148	652759.43	2217311.61	Аналитический метод	0.10	–
149	652872.60	2217399.43	Аналитический метод	0.10	–
150	653102.10	2217574.68	Аналитический метод	0.10	–
151	653278.85	2217698.57	Аналитический метод	0.10	–
152	653271.94	2217709.61	Аналитический метод	0.10	–
153	653297.91	2217727.81	Аналитический метод	0.10	–
154	653328.67	2217749.38	Аналитический метод	0.10	–
155	653335.80	2217738.48	Аналитический метод	0.10	–
156	653347.11	2217746.41	Аналитический метод	0.10	–
157	653342.42	2217758.84	Аналитический метод	0.10	–
158	653384.00	2217788.15	Аналитический метод	0.10	–
159	653391.12	2217777.27	Аналитический метод	0.10	–
160	653680.70	2217980.26	Аналитический метод	0.10	–
161	653760.41	2218036.13	Аналитический метод	0.10	–
162	653801.40	2218044.37	Аналитический метод	0.10	–
163	653925.96	2218036.46	Аналитический метод	0.10	–
164	654221.36	2218021.15	Аналитический метод	0.10	–
165	655149.91	2217973.03	Аналитический метод	0.10	–
166	655426.52	2217958.70	Аналитический метод	0.10	–
167	655527.89	2217953.44	Аналитический метод	0.10	–
168	655705.50	2217944.24	Аналитический метод	0.10	–
169	656033.22	2217931.58	Аналитический метод	0.10	–
170	656372.00	2217914.34	Аналитический метод	0.10	–
171	656842.92	2217890.38	Аналитический метод	0.10	–
172	657269.27	2217868.69	Аналитический метод	0.10	–
173	657862.04	2217838.53	Аналитический метод	0.10	–
174	657944.93	2217832.72	Аналитический метод	0.10	–
175	658380.36	2217811.26	Аналитический метод	0.10	–
176	658776.66	2217781.14	Аналитический метод	0.10	–
177	658840.52	2217758.72	Аналитический метод	0.10	–
178	658929.36	2217751.97	Аналитический метод	0.10	–
179	658999.76	2217765.21	Аналитический метод	0.10	–
180	659057.74	2217760.80	Аналитический метод	0.10	–
181	659288.17	2217743.30	Аналитический метод	0.10	–
182	659440.42	2217735.05	Аналитический метод	0.10	–
183	660123.88	2217689.70	Аналитический метод	0.10	–
184	660305.20	2217667.73	Аналитический метод	0.10	–



185	660463.03	2217648.60	Аналитический метод	0.10	–
186	660854.82	2217601.09	Аналитический метод	0.10	–
187	661484.79	2217524.73	Аналитический метод	0.10	–
188	662156.76	2217434.97	Аналитический метод	0.10	–
189	662760.82	2217361.42	Аналитический метод	0.10	–
190	662930.74	2217336.11	Аналитический метод	0.10	–
191	663113.76	2217408.32	Аналитический метод	0.10	–
192	663484.61	2217554.65	Аналитический метод	0.10	–
193	663564.58	2217542.75	Аналитический метод	0.10	–
194	663681.06	2217588.71	Аналитический метод	0.10	–
195	663745.35	2217629.84	Аналитический метод	0.10	–
196	663880.73	2217559.69	Аналитический метод	0.10	–
197	663886.76	2217571.21	Аналитический метод	0.10	–
198	663903.62	2217562.48	Аналитический метод	0.10	–
199	663898.13	2217550.68	Аналитический метод	0.10	–
200	664068.99	2217462.15	Аналитический метод	0.10	–
201	664163.62	2217466.46	Аналитический метод	0.10	–
202	664636.65	2217709.36	Аналитический метод	0.10	–
203	664848.37	2217813.57	Аналитический метод	0.10	–
204	665087.48	2217935.29	Аналитический метод	0.10	–
205	665667.59	2218230.58	Аналитический метод	0.10	–
206	665904.99	2218355.48	Аналитический метод	0.10	–
207	666037.98	2218421.69	Аналитический метод	0.10	–
208	666344.70	2218574.45	Аналитический метод	0.10	–
209	666736.78	2218592.73	Аналитический метод	0.10	–
210	667288.14	2218618.57	Аналитический метод	0.10	–
211	667599.67	2218491.97	Аналитический метод	0.10	–
212	668175.91	2218257.85	Аналитический метод	0.10	–
213	668866.30	2217977.55	Аналитический метод	0.10	–
214	668973.57	2217921.62	Аналитический метод	0.10	–
215	669099.95	2217860.60	Аналитический метод	0.10	–
216	669260.44	2217916.59	Аналитический метод	0.10	–
217	669404.87	2217975.29	Аналитический метод	0.10	–
218	669503.19	2218015.25	Аналитический метод	0.10	–
219	669772.48	2218117.39	Аналитический метод	0.10	–
220	670016.71	2218210.03	Аналитический метод	0.10	–
221	670153.48	2218259.89	Аналитический метод	0.10	–
222	670145.54	2218263.48	Аналитический метод	0.10	–
223	670141.16	2218269.23	Аналитический метод	0.10	–
224	670181.96	2218284.11	Аналитический метод	0.10	–
225	670192.24	2218274.02	Аналитический метод	0.10	–
226	670211.83	2218281.16	Аналитический метод	0.10	–
227	670317.77	2218321.33	Аналитический метод	0.10	–
228	670430.24	2218359.58	Аналитический метод	0.10	–
229	671120.08	2218487.30	Аналитический метод	0.10	–
230	671240.90	2218509.66	Аналитический метод	0.10	–
231	671767.94	2218644.72	Аналитический метод	0.10	–
232	671979.54	2218667.47	Аналитический метод	0.10	–
233	672048.07	2218674.83	Аналитический метод	0.10	–
234	672046.81	2218687.77	Аналитический метод	0.10	–
235	672066.74	2218689.92	Аналитический метод	0.10	–
236	672068.00	2218676.98	Аналитический метод	0.10	–
237	672126.18	2218683.23	Аналитический метод	0.10	–
238	672204.85	2218691.69	Аналитический метод	0.10	–
239	672410.54	2218703.93	Аналитический метод	0.10	–
240	672623.23	2218667.30	Аналитический метод	0.10	–
241	673185.58	2218539.24	Аналитический метод	0.10	–
242	673376.61	2218500.40	Аналитический метод	0.10	–
243	673652.09	2218439.64	Аналитический метод	0.10	–
244	674104.62	2218348.98	Аналитический метод	0.10	–
245	674295.13	2218309.59	Аналитический метод	0.10	–
246	674297.59	2218309.23	Аналитический метод	0.10	–
247	674460.09	2218284.71	Аналитический метод	0.10	–
248	674462.58	2218290.23	Аналитический метод	0.10	–
249	674516.73	2218284.38	Аналитический метод	0.10	–
250	674519.80	2218275.69	Аналитический метод	0.10	–
251	674537.86	2218272.97	Аналитический метод	0.10	–

252	675046.35	2218242.28	Аналитический метод	0.10	–
253	675349.18	2218223.98	Аналитический метод	0.10	–
254	675696.28	2218321.94	Аналитический метод	0.10	–
255	676144.98	2218448.55	Аналитический метод	0.10	–
256	676376.98	2218509.61	Аналитический метод	0.10	–
257	676580.74	2218570.90	Аналитический метод	0.10	–
258	676673.80	2218596.17	Аналитический метод	0.10	–
259	677143.03	2218723.61	Аналитический метод	0.10	–
260	677435.83	2218809.98	Аналитический метод	0.10	–
261	677820.59	2218913.10	Аналитический метод	0.10	–
262	678414.71	2219081.02	Аналитический метод	0.10	–
263	678577.90	2219124.33	Аналитический метод	0.10	–
264	679515.51	2219385.51	Аналитический метод	0.10	–
265	679680.59	2219433.73	Аналитический метод	0.10	–
266	680164.86	2219567.23	Аналитический метод	0.10	–
267	680471.90	2219651.92	Аналитический метод	0.10	–
268	680878.25	2219826.33	Аналитический метод	0.10	–
269	680949.78	2219857.02	Аналитический метод	0.10	–
270	681062.73	2219884.12	Аналитический метод	0.10	–
271	681232.72	2219704.94	Аналитический метод	0.10	–
272	681311.91	2219723.95	Аналитический метод	0.10	–
273	681444.77	2219642.51	Аналитический метод	0.10	–
274	681974.16	2219313.74	Аналитический метод	0.10	–
275	682273.57	2219084.38	Аналитический метод	0.10	–
276	682606.92	2218911.03	Аналитический метод	0.10	–
277	683073.83	2218616.13	Аналитический метод	0.10	–
278	683578.75	2218297.26	Аналитический метод	0.10	–
279	683635.07	2218261.69	Аналитический метод	0.10	–
280	683716.50	2218210.27	Аналитический метод	0.10	–
281	683763.20	2218159.08	Аналитический метод	0.10	–
282	683863.59	2218094.82	Аналитический метод	0.10	–
283	683925.98	2218075.00	Аналитический метод	0.10	–
284	684023.22	2218012.75	Аналитический метод	0.10	–
285	684080.08	2218042.19	Аналитический метод	0.10	–
286	684145.22	2218103.17	Аналитический метод	0.10	–
287	684174.62	2218130.68	Аналитический метод	0.10	–
288	684362.76	2218306.77	Аналитический метод	0.10	–
289	684385.32	2218327.88	Аналитический метод	0.10	–
290	684375.71	2218336.70	Аналитический метод	0.10	–
291	684387.73	2218347.95	Аналитический метод	0.10	–
292	684397.40	2218339.19	Аналитический метод	0.10	–
293	684399.10	2218340.78	Аналитический метод	0.10	–
294	684489.89	2218425.75	Аналитический метод	0.10	–
295	684514.52	2218445.67	Аналитический метод	0.10	–
296	684540.65	2218449.78	Аналитический метод	0.10	–
297	684960.99	2218288.06	Аналитический метод	0.10	–
298	685332.92	2218144.97	Аналитический метод	0.10	–
299	685523.59	2218077.26	Аналитический метод	0.10	–
300	685527.19	2218089.78	Аналитический метод	0.10	–
301	685540.56	2218085.03	Аналитический метод	0.10	–
302	685537.27	2218072.40	Аналитический метод	0.10	–
303	685638.76	2218036.36	Аналитический метод	0.10	–
304	686021.52	2217927.52	Аналитический метод	0.10	–
305	686418.21	2217774.70	Аналитический метод	0.10	–
306	686726.37	2217655.98	Аналитический метод	0.10	–
307	686789.56	2217650.23	Аналитический метод	0.10	–
308	687234.36	2217770.15	Аналитический метод	0.10	–
309	687777.04	2217916.47	Аналитический метод	0.10	–
310	688149.46	2218016.88	Аналитический метод	0.10	–
311	688643.86	2218150.17	Аналитический метод	0.10	–
312	688720.03	2218168.34	Аналитический метод	0.10	–
313	688795.06	2218178.81	Аналитический метод	0.10	–
314	688838.79	2218161.10	Аналитический метод	0.10	–
315	688851.75	2218167.72	Аналитический метод	0.10	–
316	688886.62	2218141.72	Аналитический метод	0.10	–
317	689018.02	2218088.49	Аналитический метод	0.10	–
318	689037.20	2218094.71	Аналитический метод	0.10	–

319	689280.41	2217996.12	Аналитический метод	0.10	–
320	689282.75	2217981.09	Аналитический метод	0.10	–
321	689487.21	2217896.73	Аналитический метод	0.10	–
322	689623.22	2218001.39	Аналитический метод	0.10	–
323	689770.40	2218137.91	Аналитический метод	0.10	–
324	689761.26	2218147.16	Аналитический метод	0.10	–
325	689885.71	2218262.60	Аналитический метод	0.10	–
326	689894.88	2218253.38	Аналитический метод	0.10	–
327	690162.07	2218501.21	Аналитический метод	0.10	–
328	690571.95	2218485.81	Аналитический метод	0.10	–
329	691070.95	2218189.59	Аналитический метод	0.10	–
330	691589.51	2217881.76	Аналитический метод	0.10	–
331	691715.67	2217852.98	Аналитический метод	0.10	–
332	691742.01	2217848.65	Аналитический метод	0.10	–
333	691851.76	2217830.64	Аналитический метод	0.10	–
334	691858.69	2217760.95	Аналитический метод	0.10	–
335	692114.44	2217718.96	Аналитический метод	0.10	–
336	692649.56	2217631.11	Аналитический метод	0.10	–
337	693214.75	2217538.32	Аналитический метод	0.10	–
338	693224.80	2217536.67	Аналитический метод	0.10	–
339	693753.31	2217459.84	Аналитический метод	0.10	–
340	693792.21	2217459.76	Аналитический метод	0.10	–
341	694142.66	2217660.39	Аналитический метод	0.10	–
342	694527.26	2217880.57	Аналитический метод	0.10	–
343	694864.72	2218077.62	Аналитический метод	0.10	–
344	695273.99	2218313.40	Аналитический метод	0.10	–
345	695303.40	2218328.47	Аналитический метод	0.10	–
346	695654.10	2218215.38	Аналитический метод	0.10	–
347	695737.13	2218188.61	Аналитический метод	0.10	–
348	695740.52	2218201.17	Аналитический метод	0.10	–
349	695815.86	2218176.88	Аналитический метод	0.10	–
350	695812.39	2218164.34	Аналитический метод	0.10	–
351	695994.95	2218105.47	Аналитический метод	0.10	–
352	696527.31	2218091.42	Аналитический метод	0.10	–
353	697173.84	2218074.36	Аналитический метод	0.10	–
354	697412.52	2218068.07	Аналитический метод	0.10	–
355	697834.41	2217911.69	Аналитический метод	0.10	–
356	698345.65	2217722.20	Аналитический метод	0.10	–
357	698731.96	2217584.53	Аналитический метод	0.10	–
358	698926.45	2217587.26	Аналитический метод	0.10	–
359	698964.37	2217577.54	Аналитический метод	0.10	–
360	699113.31	2217493.67	Аналитический метод	0.10	–
361	699150.41	2217457.36	Аналитический метод	0.10	–
362	699200.69	2217444.46	Аналитический метод	0.10	–
363	699425.69	2217317.76	Аналитический метод	0.10	–
364	699432.13	2217329.06	Аналитический метод	0.10	–
365	699442.67	2217323.12	Аналитический метод	0.10	–
366	699697.98	2217148.45	Аналитический метод	0.10	–
367	700075.66	2216890.06	Аналитический метод	0.10	–
368	700116.96	2216862.98	Аналитический метод	0.10	–
369	700127.93	2216853.95	Аналитический метод	0.10	–
370	700358.68	2216970.23	Аналитический метод	0.10	–
371	700541.53	2217022.06	Аналитический метод	0.10	–
372	700560.35	2217026.81	Аналитический метод	0.10	–
373	700585.90	2217033.26	Аналитический метод	0.10	–
374	700581.45	2217045.54	Аналитический метод	0.10	–
375	700598.84	2217049.94	Аналитический метод	0.10	–
376	700602.35	2217037.41	Аналитический метод	0.10	–
377	700613.11	2217040.13	Аналитический метод	0.10	–
378	700765.99	2217078.73	Аналитический метод	0.10	–
379	700881.32	2217111.34	Аналитический метод	0.10	–
380	701079.83	2217077.48	Аналитический метод	0.10	–
381	701143.29	2217066.65	Аналитический метод	0.10	–
382	701695.51	2216957.92	Аналитический метод	0.10	–
383	701785.81	2216936.09	Аналитический метод	0.10	–
384	701855.52	2216934.28	Аналитический метод	0.10	–
385	701907.59	2216930.32	Аналитический метод	0.10	–

386	701958.95	2216926.40	Аналитический метод	0.10	–
387	701998.37	2216923.40	Аналитический метод	0.10	–
388	702254.78	2216903.87	Аналитический метод	0.10	–
389	702803.20	2216862.09	Аналитический метод	0.10	–
390	702997.71	2216847.28	Аналитический метод	0.10	–
391	703756.53	2216789.47	Аналитический метод	0.10	–
392	704268.64	2216750.47	Аналитический метод	0.10	–
393	704767.91	2216712.43	Аналитический метод	0.10	–
394	705240.18	2216676.50	Аналитический метод	0.10	–
395	705764.19	2216636.59	Аналитический метод	0.10	–
396	706056.84	2216614.30	Аналитический метод	0.10	–
397	706285.21	2216596.90	Аналитический метод	0.10	–
398	706841.46	2216554.54	Аналитический метод	0.10	–
399	707394.43	2216512.42	Аналитический метод	0.10	–
400	707663.77	2216384.81	Аналитический метод	0.10	–
401	707831.59	2216444.73	Аналитический метод	0.10	–
402	707913.68	2216466.61	Аналитический метод	0.10	–
403	708455.94	2216424.48	Аналитический метод	0.10	–
404	709030.35	2216379.84	Аналитический метод	0.10	–
405	709576.66	2216337.39	Аналитический метод	0.10	–
406	709959.89	2216325.73	Аналитический метод	0.10	–
407	710264.56	2216279.25	Аналитический метод	0.10	–
408	710272.70	2216278.01	Аналитический метод	0.10	–
409	710274.72	2216290.85	Аналитический метод	0.10	–
410	710292.51	2216288.14	Аналитический метод	0.10	–
411	710290.43	2216275.31	Аналитический метод	0.10	–
412	710296.25	2216274.42	Аналитический метод	0.10	–
413	710502.31	2216242.99	Аналитический метод	0.10	–
414	710967.12	2216402.26	Аналитический метод	0.10	–
415	711476.54	2216576.82	Аналитический метод	0.10	–
416	712094.41	2216788.55	Аналитический метод	0.10	–
417	712406.64	2216727.38	Аналитический метод	0.10	–
418	712508.69	2216707.39	Аналитический метод	0.10	–
419	712653.12	2216679.10	Аналитический метод	0.10	–
420	712657.54	2216678.23	Аналитический метод	0.10	–
421	712680.29	2216673.77	Аналитический метод	0.10	–
422	712966.49	2216533.68	Аналитический метод	0.10	–
423	713063.25	2216598.75	Аналитический метод	0.10	–
424	713498.14	2216513.56	Аналитический метод	0.10	–
425	713927.44	2216429.46	Аналитический метод	0.10	–
426	714575.00	2216302.60	Аналитический метод	0.10	–
427	714896.33	2216239.65	Аналитический метод	0.10	–
428	715029.18	2216273.06	Аналитический метод	0.10	–
429	715446.92	2216386.33	Аналитический метод	0.10	–
430	715866.46	2216500.09	Аналитический метод	0.10	–
431	716244.23	2216601.55	Аналитический метод	0.10	–
432	716672.71	2216716.62	Аналитический метод	0.10	–
433	716885.22	2216773.70	Аналитический метод	0.10	–
434	717667.06	2216983.68	Аналитический метод	0.10	–
435	718170.35	2217118.84	Аналитический метод	0.10	–
436	718448.76	2217193.62	Аналитический метод	0.10	–
437	718890.86	2217312.35	Аналитический метод	0.10	–
438	719265.84	2217413.06	Аналитический метод	0.10	–
439	719658.89	2217454.49	Аналитический метод	0.10	–
440	719994.96	2217543.77	Аналитический метод	0.10	–
441	720233.40	2217610.17	Аналитический метод	0.10	–
442	720233.70	2217623.75	Аналитический метод	0.10	–
443	720244.99	2217626.89	Аналитический метод	0.10	–
444	720246.62	2217613.85	Аналитический метод	0.10	–
445	720294.25	2217627.11	Аналитический метод	0.10	–
446	720450.14	2217695.95	Аналитический метод	0.10	–
447	720654.86	2217786.34	Аналитический метод	0.10	–
448	720659.13	2217787.51	Аналитический метод	0.10	–
449	720864.92	2217843.96	Аналитический метод	0.10	–
450	721211.70	2217939.07	Аналитический метод	0.10	–
451	721373.87	2217983.55	Аналитический метод	0.10	–
452	721457.87	2218006.59	Аналитический метод	0.10	–

453	721664.52	2218016.97	Аналитический метод	0.10	–
454	722018.56	2218034.76	Аналитический метод	0.10	–
455	722315.28	2218049.66	Аналитический метод	0.10	–
456	722775.60	2218072.79	Аналитический метод	0.10	–
457	723329.81	2218100.63	Аналитический метод	0.10	–
458	723922.11	2218130.39	Аналитический метод	0.10	–
459	724472.49	2218158.04	Аналитический метод	0.10	–
460	724927.96	2218180.93	Аналитический метод	0.10	–
461	725267.31	2218123.01	Аналитический метод	0.10	–
462	725338.72	2218134.44	Аналитический метод	0.10	–
463	725555.40	2218051.66	Аналитический метод	0.10	–
464	725616.95	2218101.67	Аналитический метод	0.10	–
465	725680.26	2218189.10	Аналитический метод	0.10	–
466	725691.47	2218190.89	Аналитический метод	0.10	–
467	725817.20	2218211.01	Аналитический метод	0.10	–
468	725875.17	2218200.66	Аналитический метод	0.10	–
469	725970.76	2218235.24	Аналитический метод	0.10	–
470	726051.04	2218238.10	Аналитический метод	0.10	–
471	726171.92	2218242.40	Аналитический метод	0.10	–
472	726208.92	2218240.72	Аналитический метод	0.10	–
473	726221.55	2218240.16	Аналитический метод	0.10	–
474	726220.79	2218253.21	Аналитический метод	0.10	–
475	726245.77	2218252.12	Аналитический метод	0.10	–
476	726246.48	2218239.08	Аналитический метод	0.10	–
477	726315.89	2218236.00	Аналитический метод	0.10	–
478	726395.03	2218250.66	Аналитический метод	0.10	–
479	726880.45	2218268.31	Аналитический метод	0.10	–
480	727069.86	2218277.60	Аналитический метод	0.10	–
481	727131.26	2218260.69	Аналитический метод	0.10	–
482	727151.15	2218261.41	Аналитический метод	0.10	–
483	727286.06	2218266.32	Аналитический метод	0.10	–
484	727494.27	2218273.89	Аналитический метод	0.10	–
485	727666.71	2218282.53	Аналитический метод	0.10	–
486	727748.27	2218319.56	Аналитический метод	0.10	–
487	728113.66	2218337.18	Аналитический метод	0.10	–
488	728265.90	2218344.52	Аналитический метод	0.10	–
489	728599.95	2218360.63	Аналитический метод	0.10	–
490	728887.10	2218452.67	Аналитический метод	0.10	–
491	729144.90	2218535.12	Аналитический метод	0.10	–
492	729263.08	2218573.72	Аналитический метод	0.10	–
493	729828.19	2218757.93	Аналитический метод	0.10	–
494	730405.63	2218946.16	Аналитический метод	0.10	–
495	730511.13	2218976.60	Аналитический метод	0.10	–
496	730640.87	2219014.03	Аналитический метод	0.10	–
497	730752.50	2219046.24	Аналитический метод	0.10	–
498	731072.18	2219138.69	Аналитический метод	0.10	–
499	731548.38	2219296.45	Аналитический метод	0.10	–
500	732046.97	2219461.63	Аналитический метод	0.10	–
501	732337.45	2219557.86	Аналитический метод	0.10	–
502	732724.17	2219685.98	Аналитический метод	0.10	–
503	733159.82	2219830.31	Аналитический метод	0.10	–
504	733305.47	2219877.00	Аналитический метод	0.10	–
505	733385.02	2219887.70	Аналитический метод	0.10	–
506	733661.57	2219984.40	Аналитический метод	0.10	–
507	734105.26	2220139.54	Аналитический метод	0.10	–
508	734514.69	2220334.08	Аналитический метод	0.10	–
509	734909.82	2220521.82	Аналитический метод	0.10	–
510	735231.17	2220598.67	Аналитический метод	0.10	–
511	735249.14	2220602.96	Аналитический метод	0.10	–
512	735408.80	2220664.83	Аналитический метод	0.10	–
513	736034.05	2220843.64	Аналитический метод	0.10	–
514	736368.68	2220830.62	Аналитический метод	0.10	–
515	736738.70	2220816.23	Аналитический метод	0.10	–
516	737163.30	2220799.71	Аналитический метод	0.10	–
517	737526.09	2220785.60	Аналитический метод	0.10	–
518	737558.43	2220784.34	Аналитический метод	0.10	–
519	737563.25	2220797.17	Аналитический метод	0.10	–

520	737816.12	2220787.33	Аналитический метод	0.10	–
521	737815.69	2220780.68	Аналитический метод	0.10	–
522	737806.82	2220774.68	Аналитический метод	0.10	–
523	737872.09	2220772.14	Аналитический метод	0.10	–
524	738301.57	2220755.44	Аналитический метод	0.10	–
525	738510.18	2220747.34	Аналитический метод	0.10	–
526	738867.65	2220733.42	Аналитический метод	0.10	–
527	738986.44	2220731.92	Аналитический метод	0.10	–
528	739282.06	2220728.21	Аналитический метод	0.10	–
529	739771.96	2220722.05	Аналитический метод	0.10	–
530	739985.21	2220696.91	Аналитический метод	0.10	–
531	740037.87	2220690.70	Аналитический метод	0.10	–
532	740021.45	2220705.72	Аналитический метод	0.10	–
533	740144.42	2220691.23	Аналитический метод	0.10	–
534	740157.48	2220676.60	Аналитический метод	0.10	–
535	740178.71	2220674.09	Аналитический метод	0.10	–
536	740368.40	2220651.73	Аналитический метод	0.10	–
537	740480.08	2220651.28	Аналитический метод	0.10	–
538	740478.91	2220664.28	Аналитический метод	0.10	–
539	740579.98	2220663.88	Аналитический метод	0.10	–
540	740583.32	2220650.86	Аналитический метод	0.10	–
541	740607.59	2220650.77	Аналитический метод	0.10	–
542	740965.09	2220649.33	Аналитический метод	0.10	–
543	741164.61	2220635.60	Аналитический метод	0.10	–
544	741663.90	2220601.23	Аналитический метод	0.10	–
545	741964.29	2220580.55	Аналитический метод	0.10	–
546	742411.80	2220549.74	Аналитический метод	0.10	–
547	742869.38	2220518.25	Аналитический метод	0.10	–
548	743179.74	2220496.88	Аналитический метод	0.10	–
549	743676.97	2220462.65	Аналитический метод	0.10	–
550	744041.38	2220509.80	Аналитический метод	0.10	–
551	744352.64	2220550.07	Аналитический метод	0.10	–
552	744609.71	2220583.33	Аналитический метод	0.10	–
553	744991.18	2220632.69	Аналитический метод	0.10	–
554	745165.72	2220655.28	Аналитический метод	0.10	–
555	745344.42	2220678.40	Аналитический метод	0.10	–
556	745512.39	2220618.02	Аналитический метод	0.10	–
557	745572.48	2220605.68	Аналитический метод	0.10	–
558	745575.09	2220618.41	Аналитический метод	0.10	–
559	745598.17	2220613.68	Аналитический метод	0.10	–
560	745595.56	2220600.94	Аналитический метод	0.10	–
561	745698.74	2220579.76	Аналитический метод	0.10	–
562	745812.32	2220582.56	Аналитический метод	0.10	–
563	746197.36	2220632.65	Аналитический метод	0.10	–
564	746621.67	2220687.85	Аналитический метод	0.10	–
565	746907.81	2220725.08	Аналитический метод	0.10	–
566	747251.07	2220769.73	Аналитический метод	0.10	–
567	747617.73	2220817.44	Аналитический метод	0.10	–
568	747614.77	2220830.16	Аналитический метод	0.10	–
569	747687.10	2220839.57	Аналитический метод	0.10	–
570	747688.49	2220826.64	Аналитический метод	0.10	–
571	747912.09	2220855.73	Аналитический метод	0.10	–
572	747920.95	2220856.88	Аналитический метод	0.10	–
573	747921.48	2220864.33	Аналитический метод	0.10	–
574	747931.98	2220860.46	Аналитический метод	0.10	–
575	747933.56	2220858.52	Аналитический метод	0.10	–
576	747961.60	2220862.17	Аналитический метод	0.10	–
577	747962.90	2220864.88	Аналитический метод	0.10	–
578	747964.91	2220875.71	Аналитический метод	0.10	–
579	748157.97	2220900.83	Аналитический метод	0.10	–
580	748161.01	2220888.11	Аналитический метод	0.10	–
581	748416.17	2220921.31	Аналитический метод	0.10	–
582	748796.85	2220970.84	Аналитический метод	0.10	–
583	749137.66	2221015.17	Аналитический метод	0.10	–
584	749805.37	2221102.04	Аналитический метод	0.10	–
585	750142.03	2221145.84	Аналитический метод	0.10	–
586	750216.09	2221170.99	Аналитический метод	0.10	–

587	750228.81	2221185.57	Аналитический метод	0.10	–
588	750209.84	2221232.11	Аналитический метод	0.10	–
589	750190.20	2221209.72	Аналитический метод	0.10	–
590	750131.79	2221189.89	Аналитический метод	0.10	–
591	749799.57	2221146.67	Аналитический метод	0.10	–
592	749131.85	2221059.80	Аналитический метод	0.10	–
593	748791.04	2221015.46	Аналитический метод	0.10	–
594	748410.37	2220965.93	Аналитический метод	0.10	–
595	747911.83	2220901.08	Аналитический метод	0.10	–
596	747245.26	2220814.36	Аналитический метод	0.10	–
597	746902.01	2220769.70	Аналитический метод	0.10	–
598	746615.86	2220732.47	Аналитический метод	0.10	–
599	746191.55	2220677.27	Аналитический метод	0.10	–
600	745808.85	2220627.49	Аналитический метод	0.10	–
601	745702.76	2220624.87	Аналитический метод	0.10	–
602	745524.58	2220661.45	Аналитический метод	0.10	–
603	745349.42	2220724.42	Аналитический метод	0.10	–
604	745159.95	2220699.90	Аналитический метод	0.10	–
605	744985.41	2220677.32	Аналитический метод	0.10	–
606	744603.93	2220627.96	Аналитический метод	0.10	–
607	744346.87	2220594.70	Аналитический метод	0.10	–
608	744035.60	2220554.43	Аналитический метод	0.10	–
609	743675.62	2220507.85	Аналитический метод	0.10	–
610	743182.84	2220541.77	Аналитический метод	0.10	–
611	742872.47	2220563.14	Аналитический метод	0.10	–
612	742414.89	2220594.64	Аналитический метод	0.10	–
613	741967.38	2220625.44	Аналитический метод	0.10	–
614	741666.99	2220646.12	Аналитический метод	0.10	–
615	741167.70	2220680.49	Аналитический метод	0.10	–
616	740966.73	2220694.33	Аналитический метод	0.10	–
617	740607.77	2220695.77	Аналитический метод	0.10	–
618	740474.51	2220696.30	Аналитический метод	0.10	–
619	740371.13	2220696.72	Аналитический метод	0.10	–
620	740183.98	2220718.78	Аналитический метод	0.10	–
621	739990.48	2220741.60	Аналитический метод	0.10	–
622	739774.89	2220767.02	Аналитический метод	0.10	–
623	739282.62	2220773.21	Аналитический метод	0.10	–
624	738987.01	2220776.92	Аналитический метод	0.10	–
625	738868.81	2220778.41	Аналитический метод	0.10	–
626	738511.93	2220792.31	Аналитический метод	0.10	–
627	738303.32	2220800.40	Аналитический метод	0.10	–
628	737873.84	2220817.11	Аналитический метод	0.10	–
629	737799.38	2220820.01	Аналитический метод	0.10	–
630	737527.84	2220830.57	Аналитический метод	0.10	–
631	737165.05	2220844.68	Аналитический метод	0.10	–
632	736740.45	2220861.20	Аналитический метод	0.10	–
633	736370.43	2220875.59	Аналитический метод	0.10	–
634	736028.60	2220888.89	Аналитический метод	0.10	–
635	735394.45	2220707.54	Аналитический метод	0.10	–
636	735235.72	2220646.02	Аналитический метод	0.10	–
637	735220.70	2220642.43	Аналитический метод	0.10	–
638	734894.77	2220564.49	Аналитический метод	0.10	–
639	734495.38	2220374.72	Аналитический метод	0.10	–
640	734088.13	2220181.22	Аналитический метод	0.10	–
641	733646.72	2220026.88	Аналитический метод	0.10	–
642	733374.49	2219931.69	Аналитический метод	0.10	–
643	733295.53	2219921.07	Аналитический метод	0.10	–
644	733145.87	2219873.09	Аналитический метод	0.10	–
645	732710.02	2219728.70	Аналитический метод	0.10	–
646	732323.30	2219600.58	Аналитический метод	0.10	–
647	732032.82	2219504.34	Аналитический метод	0.10	–
648	731534.23	2219339.16	Аналитический метод	0.10	–
649	731058.85	2219181.68	Аналитический метод	0.10	–
650	730740.00	2219089.47	Аналитический метод	0.10	–
651	730628.40	2219057.27	Аналитический метод	0.10	–
652	730498.65	2219019.83	Аналитический метод	0.10	–
653	730392.42	2218989.18	Аналитический метод	0.10	–

654	729814.24	2218800.71	Аналитический метод	0.10	–
655	729249.13	2218616.50	Аналитический метод	0.10	–
656	729131.06	2218577.94	Аналитический метод	0.10	–
657	728873.40	2218495.53	Аналитический метод	0.10	–
658	728591.86	2218405.29	Аналитический метод	0.10	–
659	728263.73	2218389.47	Аналитический метод	0.10	–
660	728111.50	2218382.13	Аналитический метод	0.10	–
661	727734.05	2218363.92	Аналитический метод	0.10	–
662	727652.46	2218326.88	Аналитический метод	0.10	–
663	727492.33	2218318.84	Аналитический метод	0.10	–
664	727284.43	2218311.29	Аналитический метод	0.10	–
665	727149.52	2218306.38	Аналитический метод	0.10	–
666	727141.36	2218306.08	Аналитический метод	0.10	–
667	727079.70	2218323.14	Аналитический метод	0.10	–
668	726878.53	2218313.27	Аналитический метод	0.10	–
669	726390.08	2218295.51	Аналитический метод	0.10	–
670	726312.75	2218281.18	Аналитический метод	0.10	–
671	726256.21	2218283.69	Аналитический метод	0.10	–
672	726210.92	2218285.67	Аналитический метод	0.10	–
673	726172.14	2218287.43	Аналитический метод	0.10	–
674	726049.44	2218283.07	Аналитический метод	0.10	–
675	725962.10	2218279.96	Аналитический метод	0.10	–
676	725871.20	2218247.08	Аналитический метод	0.10	–
677	725817.61	2218256.65	Аналитический метод	0.10	–
678	725684.36	2218235.32	Аналитический метод	0.10	–
679	725654.74	2218230.58	Аналитический метод	0.10	–
680	725583.98	2218132.86	Аналитический метод	0.10	–
681	725547.19	2218102.97	Аналитический метод	0.10	–
682	725343.52	2218180.78	Аналитический метод	0.10	–
683	725267.54	2218168.62	Аналитический метод	0.10	–
684	724930.65	2218226.12	Аналитический метод	0.10	–
685	724470.23	2218202.99	Аналитический метод	0.10	–
686	723919.85	2218175.33	Аналитический метод	0.10	–
687	723327.55	2218145.58	Аналитический метод	0.10	–
688	722773.34	2218117.73	Аналитический метод	0.10	–
689	722313.02	2218094.61	Аналитический метод	0.10	–
690	722016.31	2218079.70	Аналитический метод	0.10	–
691	721662.26	2218061.91	Аналитический метод	0.10	–
692	721450.70	2218051.28	Аналитический метод	0.10	–
693	721361.97	2218026.94	Аналитический метод	0.10	–
694	721199.80	2217982.47	Аналитический метод	0.10	–
695	720853.02	2217887.35	Аналитический метод	0.10	–
696	720647.23	2217830.91	Аналитический метод	0.10	–
697	720639.73	2217828.86	Аналитический метод	0.10	–
698	720431.97	2217737.12	Аналитический метод	0.10	–
699	720279.04	2217669.59	Аналитический метод	0.10	–
700	719983.15	2217587.20	Аналитический метод	0.10	–
701	719650.71	2217498.87	Аналитический метод	0.10	–
702	719257.60	2217457.44	Аналитический метод	0.10	–
703	718879.18	2217355.81	Аналитический метод	0.10	–
704	718437.09	2217237.08	Аналитический метод	0.10	–
705	718158.68	2217162.30	Аналитический метод	0.10	–
706	717655.39	2217027.14	Аналитический метод	0.10	–
707	716873.55	2216817.16	Аналитический метод	0.10	–
708	716661.03	2216760.08	Аналитический метод	0.10	–
709	716232.56	2216645.01	Аналитический метод	0.10	–
710	715854.73	2216543.54	Аналитический метод	0.10	–
711	715435.14	2216429.77	Аналитический метод	0.10	–
712	715017.80	2216316.60	Аналитический метод	0.10	–
713	714895.11	2216285.75	Аналитический метод	0.10	–
714	714583.65	2216346.76	Аналитический метод	0.10	–
715	713936.09	2216473.62	Аналитический метод	0.10	–
716	713506.79	2216557.72	Аналитический метод	0.10	–
717	713053.61	2216646.50	Аналитический метод	0.10	–
718	712962.94	2216585.52	Аналитический метод	0.10	–
719	712694.75	2216716.80	Аналитический метод	0.10	–
720	712517.34	2216751.55	Аналитический метод	0.10	–



721	712415.29	2216771.54	Аналитический метод	0.10	–
722	712091.23	2216835.03	Аналитический метод	0.10	–
723	711461.96	2216619.39	Аналитический метод	0.10	–
724	710952.53	2216444.83	Аналитический метод	0.10	–
725	710498.18	2216289.14	Аналитический метод	0.10	–
726	710303.04	2216318.91	Аналитический метод	0.10	–
727	710271.34	2216323.74	Аналитический метод	0.10	–
728	709963.98	2216370.62	Аналитический метод	0.10	–
729	709579.09	2216382.34	Аналитический метод	0.10	–
730	709033.84	2216424.71	Аналитический метод	0.10	–
731	708459.43	2216469.34	Аналитический метод	0.10	–
732	707909.51	2216512.07	Аналитический метод	0.10	–
733	707818.20	2216487.73	Аналитический метод	0.10	–
734	707666.19	2216433.46	Аналитический метод	0.10	–
735	707406.16	2216556.66	Аналитический метод	0.10	–
736	706844.87	2216599.41	Аналитический метод	0.10	–
737	706288.62	2216641.77	Аналитический метод	0.10	–
738	706060.26	2216659.17	Аналитический метод	0.10	–
739	705767.60	2216681.46	Аналитический метод	0.10	–
740	705243.60	2216721.37	Аналитический метод	0.10	–
741	704771.32	2216757.30	Аналитический метод	0.10	–
742	704272.05	2216795.34	Аналитический метод	0.10	–
743	703759.95	2216834.34	Аналитический метод	0.10	–
744	703001.13	2216892.15	Аналитический метод	0.10	–
745	702806.62	2216906.96	Аналитический метод	0.10	–
746	702258.20	2216948.74	Аналитический метод	0.10	–
747	702001.79	2216968.27	Аналитический метод	0.10	–
748	701962.37	2216971.27	Аналитический метод	0.10	–
749	701911.01	2216975.19	Аналитический метод	0.10	–
750	701857.82	2216979.24	Аналитический метод	0.10	–
751	701791.75	2216980.95	Аналитический метод	0.10	–
752	701705.14	2217001.89	Аналитический метод	0.10	–
753	701151.42	2217110.92	Аналитический метод	0.10	–
754	701087.40	2217121.83	Аналитический метод	0.10	–
755	700878.86	2217157.40	Аналитический метод	0.10	–
756	700754.36	2217122.21	Аналитический метод	0.10	–
757	700602.09	2217083.76	Аналитический метод	0.10	–
758	700549.33	2217070.44	Аналитический метод	0.10	–
759	700529.88	2217065.53	Аналитический метод	0.10	–
760	700342.27	2217012.36	Аналитический метод	0.10	–
761	700119.06	2216899.87	Аналитический метод	0.10	–
762	700093.47	2216916.65	Аналитический метод	0.10	–
763	699716.05	2217174.86	Аналитический метод	0.10	–
764	699459.59	2217350.32	Аналитический метод	0.10	–
765	699217.61	2217486.58	Аналитический метод	0.10	–
766	699173.27	2217497.95	Аналитический метод	0.10	–
767	699140.55	2217529.97	Аналитический метод	0.10	–
768	698981.28	2217619.65	Аналитический метод	0.10	–
769	698931.82	2217632.34	Аналитический метод	0.10	–
770	698739.44	2217629.64	Аналитический метод	0.10	–
771	698361.02	2217764.49	Аналитический метод	0.10	–
772	697850.05	2217953.89	Аналитический метод	0.10	–
773	697421.16	2218112.86	Аналитический метод	0.10	–
774	697175.03	2218119.35	Аналитический метод	0.10	–
775	696528.50	2218136.41	Аналитический метод	0.10	–
776	696002.61	2218150.28	Аналитический метод	0.10	–
777	695667.91	2218258.21	Аналитический метод	0.10	–
778	695299.47	2218377.02	Аналитический метод	0.10	–
779	695252.49	2218352.95	Аналитический метод	0.10	–
780	694842.15	2218116.54	Аналитический метод	0.10	–
781	694504.73	2217919.53	Аналитический метод	0.10	–
782	694120.30	2217699.44	Аналитический метод	0.10	–
783	693780.29	2217504.79	Аналитический метод	0.10	–
784	693756.61	2217504.84	Аналитический метод	0.10	–
785	693231.69	2217581.14	Аналитический метод	0.10	–
786	693222.04	2217582.72	Аналитический метод	0.10	–
787	692656.86	2217675.51	Аналитический метод	0.10	–

788	692121.73	2217763.36	Аналитический метод	0.10	–
789	691900.05	2217799.76	Аналитический метод	0.10	–
790	691893.13	2217869.45	Аналитический метод	0.10	–
791	691749.30	2217893.06	Аналитический метод	0.10	–
792	691724.33	2217897.16	Аналитический метод	0.10	–
793	691606.41	2217924.06	Аналитический метод	0.10	–
794	691093.92	2218228.29	Аналитический метод	0.10	–
795	690585.08	2218530.35	Аналитический метод	0.10	–
796	690145.13	2218546.88	Аналитический метод	0.10	–
797	689594.13	2218035.79	Аналитический метод	0.10	–
798	689480.35	2217948.23	Аналитический метод	0.10	–
799	689278.55	2218031.50	Аналитический метод	0.10	–
800	688800.78	2218225.05	Аналитический метод	0.10	–
801	688711.68	2218212.61	Аналитический метод	0.10	–
802	688632.78	2218193.79	Аналитический метод	0.10	–
803	688137.75	2218060.33	Аналитический метод	0.10	–
804	687765.32	2217959.91	Аналитический метод	0.10	–
805	687222.64	2217813.60	Аналитический метод	0.10	–
806	686785.63	2217695.77	Аналитический метод	0.10	–
807	686736.70	2217700.23	Аналитический метод	0.10	–
808	686434.39	2217816.69	Аналитический метод	0.10	–
809	686035.79	2217970.24	Аналитический метод	0.10	–
810	685652.46	2218079.25	Аналитический метод	0.10	–
811	685348.53	2218187.18	Аналитический метод	0.10	–
812	684977.15	2218330.06	Аналитический метод	0.10	–
813	684545.55	2218496.11	Аналитический метод	0.10	–
814	684495.60	2218488.24	Аналитический метод	0.10	–
815	684460.33	2218459.72	Аналитический метод	0.10	–
816	684368.35	2218373.64	Аналитический метод	0.10	–
817	684332.01	2218339.62	Аналитический метод	0.10	–
818	684143.87	2218163.53	Аналитический метод	0.10	–
819	684114.47	2218136.02	Аналитический метод	0.10	–
820	684053.86	2218079.29	Аналитический метод	0.10	–
821	684025.60	2218064.66	Аналитический метод	0.10	–
822	683945.25	2218116.10	Аналитический метод	0.10	–
823	683882.86	2218135.91	Аналитический метод	0.10	–
824	683792.45	2218193.78	Аналитический метод	0.10	–
825	683745.66	2218245.07	Аналитический метод	0.10	–
826	683659.10	2218299.74	Аналитический метод	0.10	–
827	683602.78	2218335.31	Аналитический метод	0.10	–
828	683097.86	2218654.18	Аналитический метод	0.10	–
829	682629.36	2218950.08	Аналитический метод	0.10	–
830	682297.81	2219122.50	Аналитический метод	0.10	–
831	681999.77	2219350.81	Аналитический метод	0.10	–
832	681468.40	2219680.80	Аналитический метод	0.10	–
833	681319.54	2219772.05	Аналитический метод	0.10	–
834	681247.48	2219754.76	Аналитический метод	0.10	–
835	681077.49	2219933.94	Аналитический метод	0.10	–
836	680935.55	2219899.89	Аналитический метод	0.10	–
837	680860.50	2219867.68	Аналитический метод	0.10	–
838	680456.97	2219694.49	Аналитический метод	0.10	–
839	680152.89	2219610.61	Аналитический метод	0.10	–
840	679668.31	2219477.02	Аналитический метод	0.10	–
841	679503.16	2219428.78	Аналитический метод	0.10	–
842	678566.09	2219167.75	Аналитический метод	0.10	–
843	678402.82	2219124.42	Аналитический метод	0.10	–
844	677808.65	2218956.49	Аналитический метод	0.10	–
845	677423.63	2218853.30	Аналитический метод	0.10	–
846	677130.77	2218766.91	Аналитический метод	0.10	–
847	676662.01	2218639.59	Аналитический метод	0.10	–
848	676568.36	2218614.17	Аналитический метод	0.10	–
849	676364.77	2218552.93	Аналитический метод	0.10	–
850	676133.14	2218491.97	Аналитический метод	0.10	–
851	675684.06	2218365.25	Аналитический метод	0.10	–
852	675344.29	2218269.35	Аналитический метод	0.10	–
853	675049.06	2218287.20	Аналитический метод	0.10	–
854	674542.58	2218317.76	Аналитический метод	0.10	–

855	674304.24	2218353.73	Аналитический метод	0.10	–
856	674302.98	2218353.92	Аналитический метод	0.10	–
857	674113.59	2218393.08	Аналитический метод	0.10	–
858	673661.35	2218483.68	Аналитический метод	0.10	–
859	673385.94	2218544.42	Аналитический метод	0.10	–
860	673195.06	2218583.23	Аналитический метод	0.10	–
861	672632.05	2218711.45	Аналитический метод	0.10	–
862	672413.06	2218749.16	Аналитический метод	0.10	–
863	672201.10	2218736.54	Аналитический метод	0.10	–
864	672121.37	2218727.97	Аналитический метод	0.10	–
865	672048.59	2218720.15	Аналитический метод	0.10	–
866	671974.73	2218712.21	Аналитический метод	0.10	–
867	671759.91	2218689.12	Аналитический метод	0.10	–
868	671231.20	2218553.63	Аналитический метод	0.10	–
869	671111.89	2218531.55	Аналитический метод	0.10	–
870	670418.84	2218403.23	Аналитический метод	0.10	–
871	670302.55	2218363.68	Аналитический метод	0.10	–
872	670196.14	2218323.34	Аналитический метод	0.10	–
873	670001.02	2218252.21	Аналитический метод	0.10	–
874	669756.53	2218159.47	Аналитический метод	0.10	–
875	669486.74	2218057.13	Аналитический метод	0.10	–
876	669387.93	2218016.98	Аналитический метод	0.10	–
877	669244.55	2217958.70	Аналитический метод	0.10	–
878	669102.73	2217909.23	Аналитический метод	0.10	–
879	668993.76	2217961.84	Аналитический метод	0.10	–
880	668885.21	2218018.44	Аналитический метод	0.10	–
881	668192.84	2218299.54	Аналитический метод	0.10	–
882	667616.61	2218533.66	Аналитический метод	0.10	–
883	667295.91	2218663.99	Аналитический метод	0.10	–
884	666734.67	2218637.68	Аналитический метод	0.10	–
885	666333.13	2218618.96	Аналитический метод	0.10	–
886	666017.92	2218461.97	Аналитический метод	0.10	–
887	665884.48	2218395.54	Аналитический метод	0.10	–
888	665646.91	2218270.55	Аналитический метод	0.10	–
889	665067.07	2217975.39	Аналитический метод	0.10	–
890	664828.23	2217853.81	Аналитический метод	0.10	–
891	664616.44	2217749.57	Аналитический метод	0.10	–
892	664151.78	2217510.96	Аналитический метод	0.10	–
893	664078.99	2217507.65	Аналитический метод	0.10	–
894	663742.99	2217681.75	Аналитический метод	0.10	–
895	663660.49	2217628.97	Аналитический метод	0.10	–
896	663559.28	2217589.03	Аналитический метод	0.10	–
897	663479.31	2217600.94	Аналитический метод	0.10	–
898	663097.25	2217450.18	Аналитический метод	0.10	–
899	662925.45	2217382.40	Аналитический метод	0.10	–
900	662766.86	2217406.02	Аналитический метод	0.10	–
901	662162.46	2217479.61	Аналитический метод	0.10	–
902	661490.47	2217569.37	Аналитический метод	0.10	–
903	660860.24	2217645.76	Аналитический метод	0.10	–
904	660468.44	2217693.27	Аналитический метод	0.10	–
905	660310.62	2217712.40	Аналитический метод	0.10	–
906	660128.08	2217734.52	Аналитический метод	0.10	–
907	659443.13	2217779.97	Аналитический метод	0.10	–
908	659291.09	2217788.21	Аналитический метод	0.10	–
909	659061.15	2217805.67	Аналитический метод	0.10	–
910	658997.27	2217810.53	Аналитический метод	0.10	–
911	658926.87	2217797.29	Аналитический метод	0.10	–
912	658849.84	2217803.14	Аналитический метод	0.10	–
913	658785.97	2217825.57	Аналитический метод	0.10	–
914	658383.18	2217856.18	Аналитический метод	0.10	–
915	657947.61	2217877.64	Аналитический метод	0.10	–
916	657864.76	2217883.45	Аналитический метод	0.10	–
917	657271.56	2217913.63	Аналитический метод	0.10	–
918	656845.20	2217935.33	Аналитический метод	0.10	–
919	656374.29	2217959.29	Аналитический метод	0.10	–
920	656035.23	2217976.54	Аналитический метод	0.10	–
921	655707.53	2217989.20	Аналитический метод	0.10	–

922	655530.22	2217998.38	Аналитический метод	0.10	–
923	655428.85	2218003.64	Аналитический метод	0.10	–
924	655152.24	2218017.97	Аналитический метод	0.10	–
925	654223.69	2218066.09	Аналитический метод	0.10	–
926	653928.55	2218081.39	Аналитический метод	0.10	–
927	653798.34	2218089.66	Аналитический метод	0.10	–
928	653742.30	2218078.39	Аналитический метод	0.10	–
929	653654.87	2218017.10	Аналитический метод	0.10	–
930	653321.60	2217783.49	Аналитический метод	0.10	–
1	653279.54	2217754.01	Аналитический метод	0.10	–

3. Сведения о характерных точках части (частей) границы объекта

Обозначение характерных точек части границы	Координаты, м		Метод определения координат характерной точки	Средняя квадратическая погрешность положения характерной точки ( $M_t$ ), м	Описание обозначения точки на местности (при наличии)
	X	Y			
1	2	3	4	5	6
–	–	–	–	–	–

Раздел 3

Сведения о местоположении измененных (уточненных) границ объекта

1. Система координат \_:\_

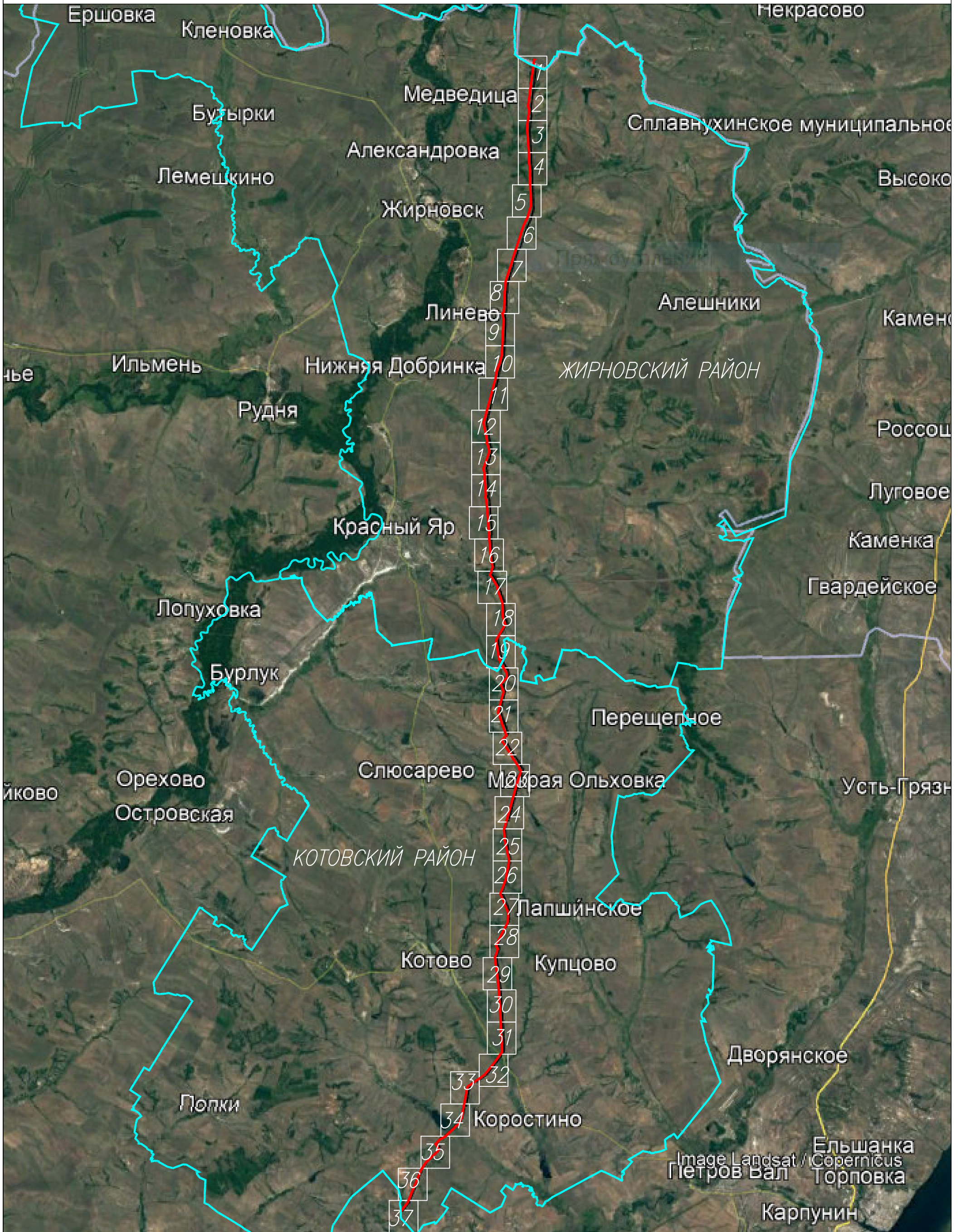
2. Сведения о характерных точках границ объекта

Обозначение характерных точек границ	Существующие координаты, м		Измененные (уточненные) координаты, м		Метод определения координат характерной точки	Средняя квадратическая погрешность положения характерной точки ( $M_t$ ), м	Описание обозначения точки на местности (при наличии)
	X	Y	X	Y			
1	2	3	4	5	6	7	8
-	-	-	-	-	-	-	-



3. Сведения о характерных точках части (частей) границы объекта

–	–	–	–	–	–	–	–
---	---	---	---	---	---	---	---

Схема расположения границ публичного сервитута  
Схема расположения листов



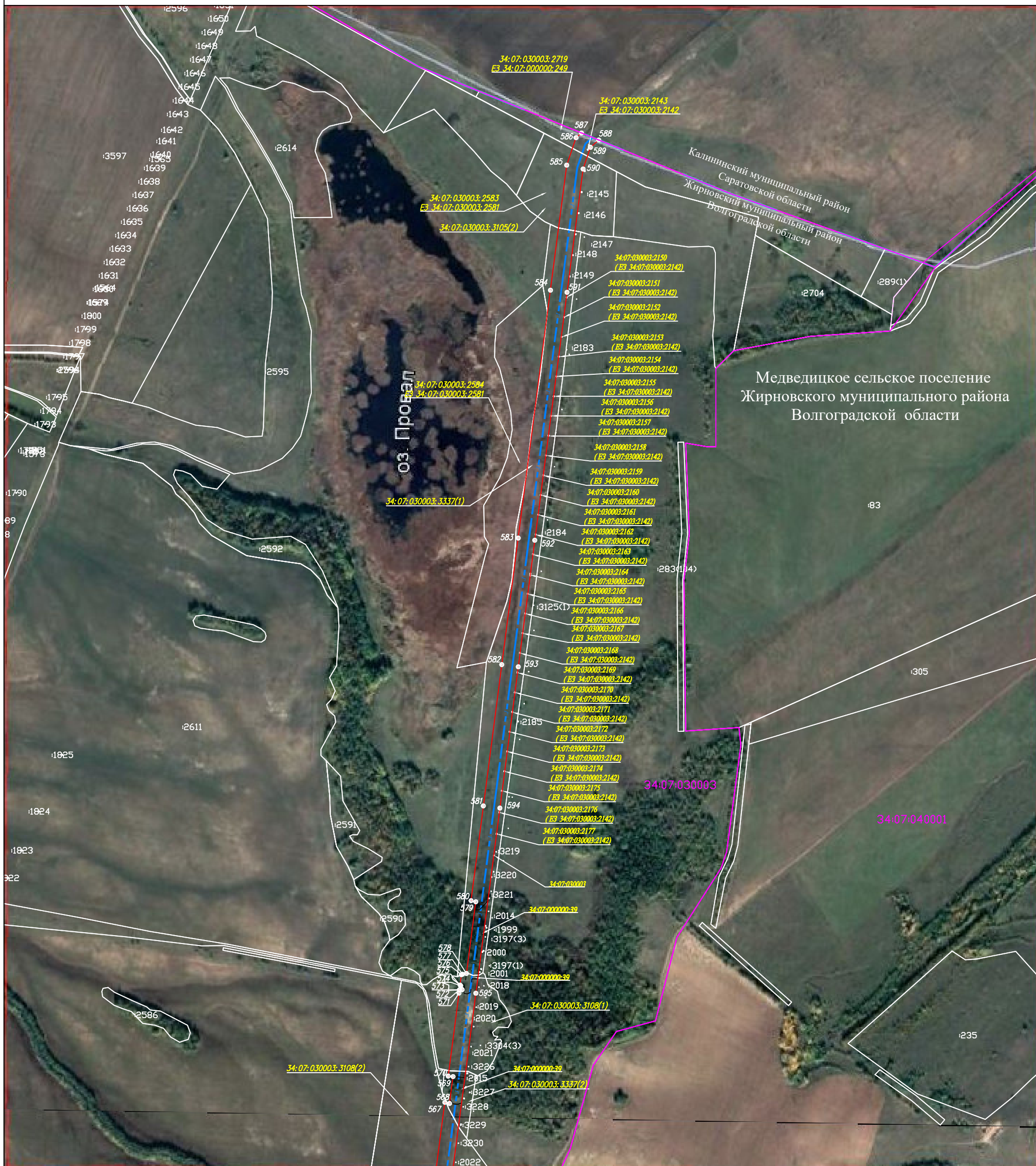
Используемые условные знаки и обозначения:

-  - проектная граница публичного сервитута
-  - граница муниципального района

Система координат: МСК-34, зона 2



# Схема расположения границ публичного сервитута



Масштаб 1:10 000

Система координат: МСК-34, зона 2

Используемые условные знаки и обозначения:








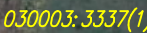
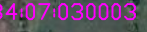


-  - проектная граница публичного сервитута
-  - граница земельного участка по сведениям ЕГРН
-  - граница кадастрового квартала по сведениям ЕГРН
-  - граница муниципального образования
-  - граница муниципального района
-  - проектное местоположение инженерного сооружения
-  - существующая часть границы земельного участка, сведения о которой не достаточны для определения ее местоположения
-  34:07:030003:3337(1) - номер земельного участка по сведениям ЕГРН в отношении которого испрашивается публичный сервитут
-  34:07:030003 - номер кадастрового квартала по сведениям ЕГРН
-  :2611 - номер земельного участка по сведениям ЕГРН
-  1 - обозначение характерных точек границ публичного сервитута

Схема расположения листов

X
2
3
4
5
6
7
8
9
10
11
12
13
14

Лист 1



# Схема расположения границ публичного сервитута

Медведицкое сельское поселение  
Жирновского муниципального района  
Волгоградской области









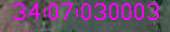




Масштаб 1:10 000

Система координат: МСК-34, зона 2

Используемые условные знаки и обозначения:

Схема расположения листов

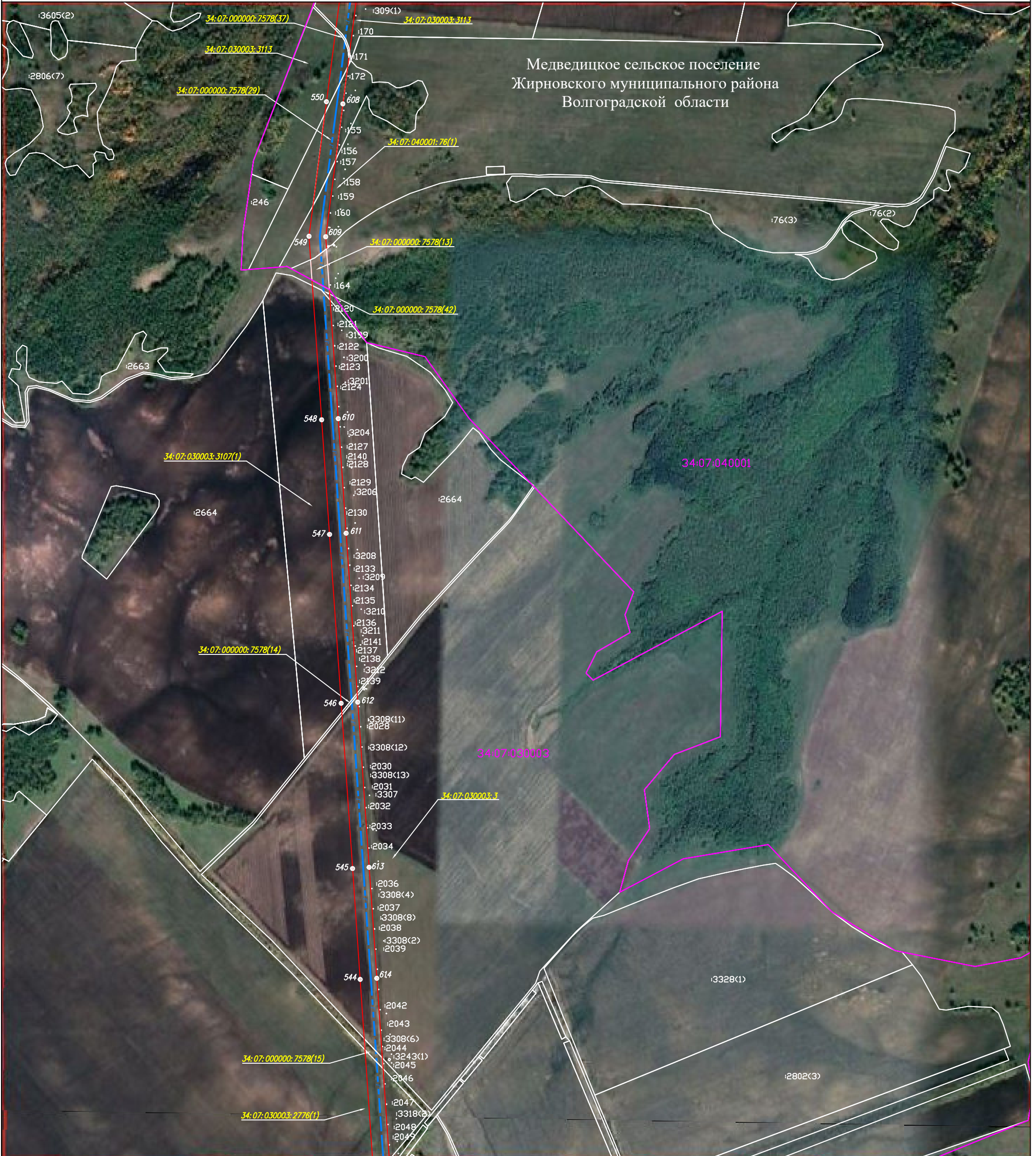
-  - проектная граница публичного сервитута
-  - граница земельного участка по сведениям ЕГРН
-  - граница кадастрового квартала по сведениям ЕГРН
-  - граница муниципального образования
-  - граница муниципального района
-  - проектное местоположение инженерного сооружения
-  - существующая часть границы земельного участка, сведения о которой не достаточны для определения ее местоположения
-  - номер земельного участка по сведениям ЕГРН в отношении которого испрашивается публичный сервитут
-  - номер кадастрового квартала по сведениям ЕГРН
-  - номер земельного участка по сведениям ЕГРН
-  - обозначение характерных точек границ публичного сервитута

- 1
- 2
- 3
- 4
- 5
- 6
- 7
- 8
- 9
- 10
- 11
- 12
- 13
- 14

Лист 2



# Схема расположения границ публичного сервитута



Масштаб 1:10 000

Система координат: МСК-34, зона 2

Используемые условные знаки и обозначения:

	- проектная граница публичного сервитута
	- граница земельного участка по сведениям ЕГРН
	- граница кадастрового квартала по сведениям ЕГРН
	- граница муниципального образования
	- граница муниципального района
	- проектное местоположение инженерного сооружения
	- существующая часть границы земельного участка, сведения о которой не достаточны для определения ее местоположения
	- номер земельного участка по сведениям ЕГРН в отношении которого испрашивается публичный сервитут
	- номер кадастрового квартала по сведениям ЕГРН
	- номер земельного участка по сведениям ЕГРН
	- обозначение характерных точек границ публичного сервитута

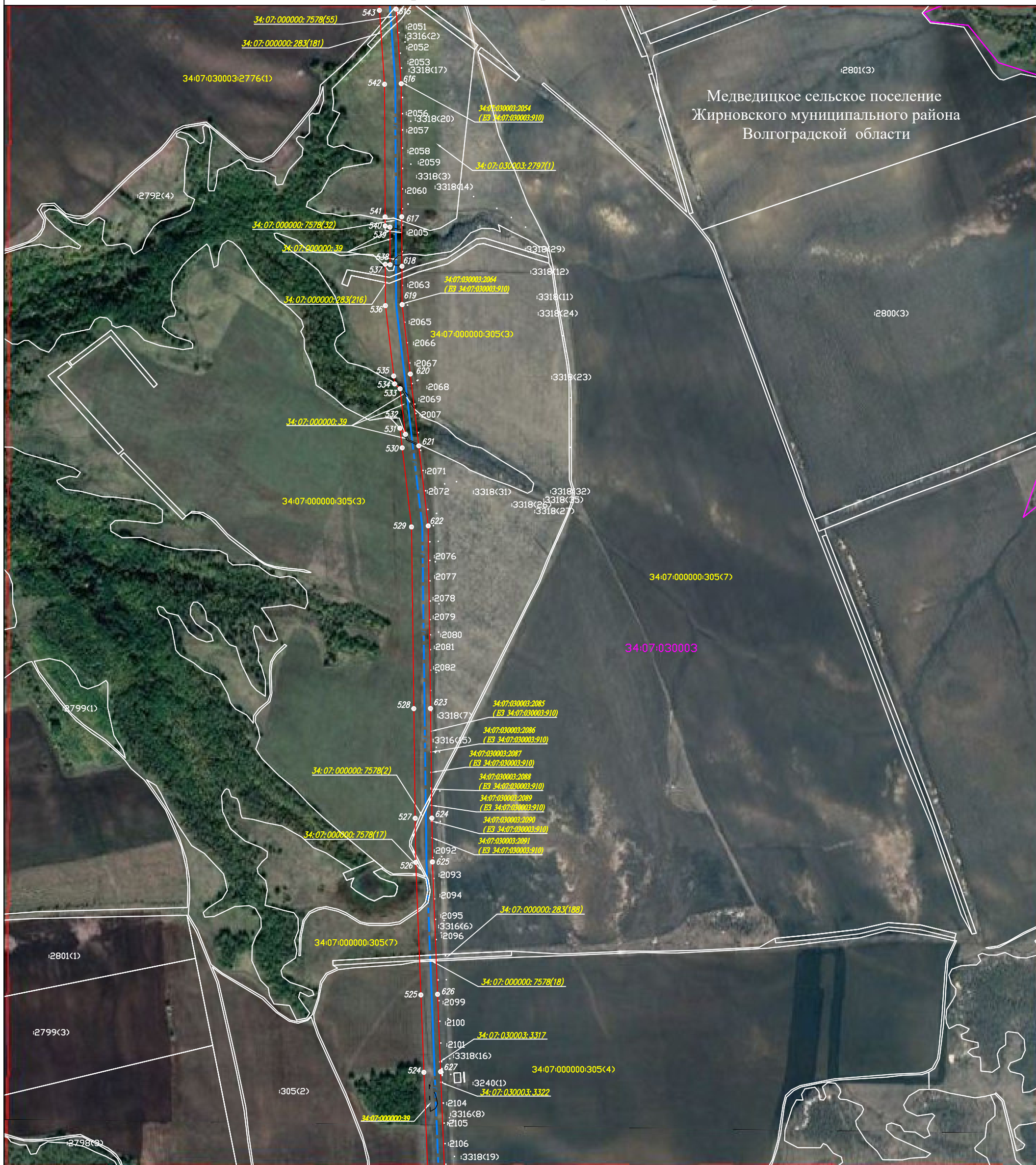
Схема расположения листов

1
2
3
4
5
6
7
8
9
10
11
12
13
14

Лист 3



# Схема расположения границ публичного сервитута



Медведицкое сельское поселение  
Жирновского муниципального района  
Волгоградской области

Масштаб 1:10 000

Система координат: МСК-34, зона 2

Используемые условные знаки и обозначения:








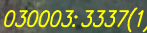
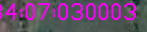


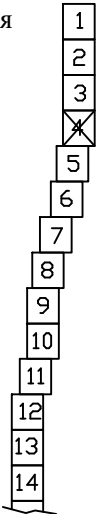
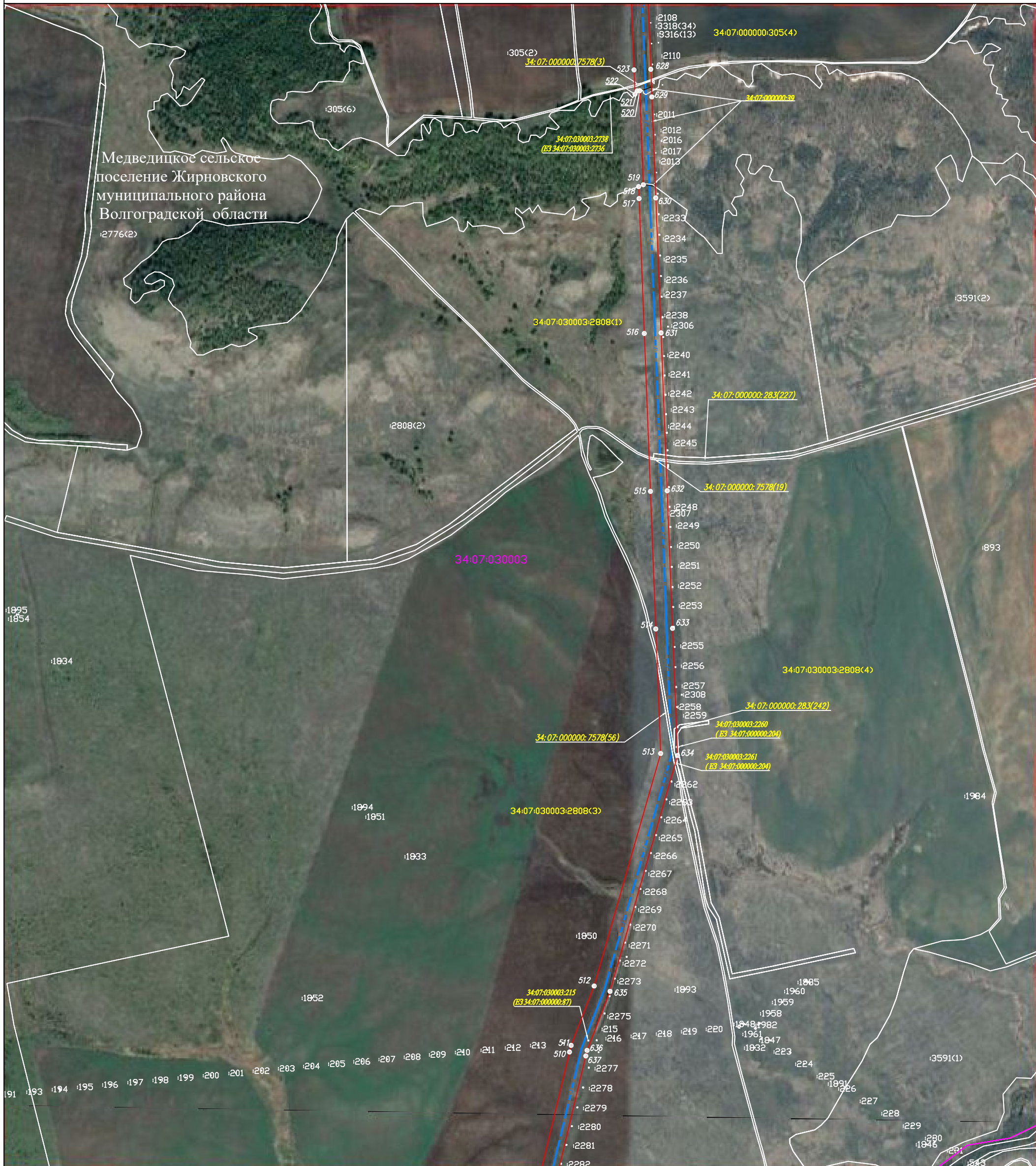
-  - проектная граница публичного сервитута
-  - граница земельного участка по сведениям ЕГРН
-  - граница кадастрового квартала по сведениям ЕГРН
-  - граница муниципального образования
-  - граница муниципального района
-  - проектное местоположение инженерного сооружения
-  - существующая часть границы земельного участка, сведения о которой не достаточны для определения ее местоположения
-  34:07:030003:3337(1) - номер земельного участка по сведениям ЕГРН в отношении которого испрашивается публичный сервитут
-  34:07:030003 - номер кадастрового квартала по сведениям ЕГРН
-  :2611 - номер земельного участка по сведениям ЕГРН
-  - обозначение характерных точек границ публичного сервитута

Схема расположения листов





# Схема расположения границ публичного сервитута



Масштаб 1:10 000

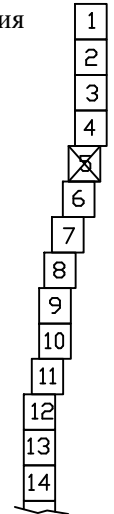
Система координат: МСК-34, зона 2

Лист 5

## Используемые условные знаки и обозначения:

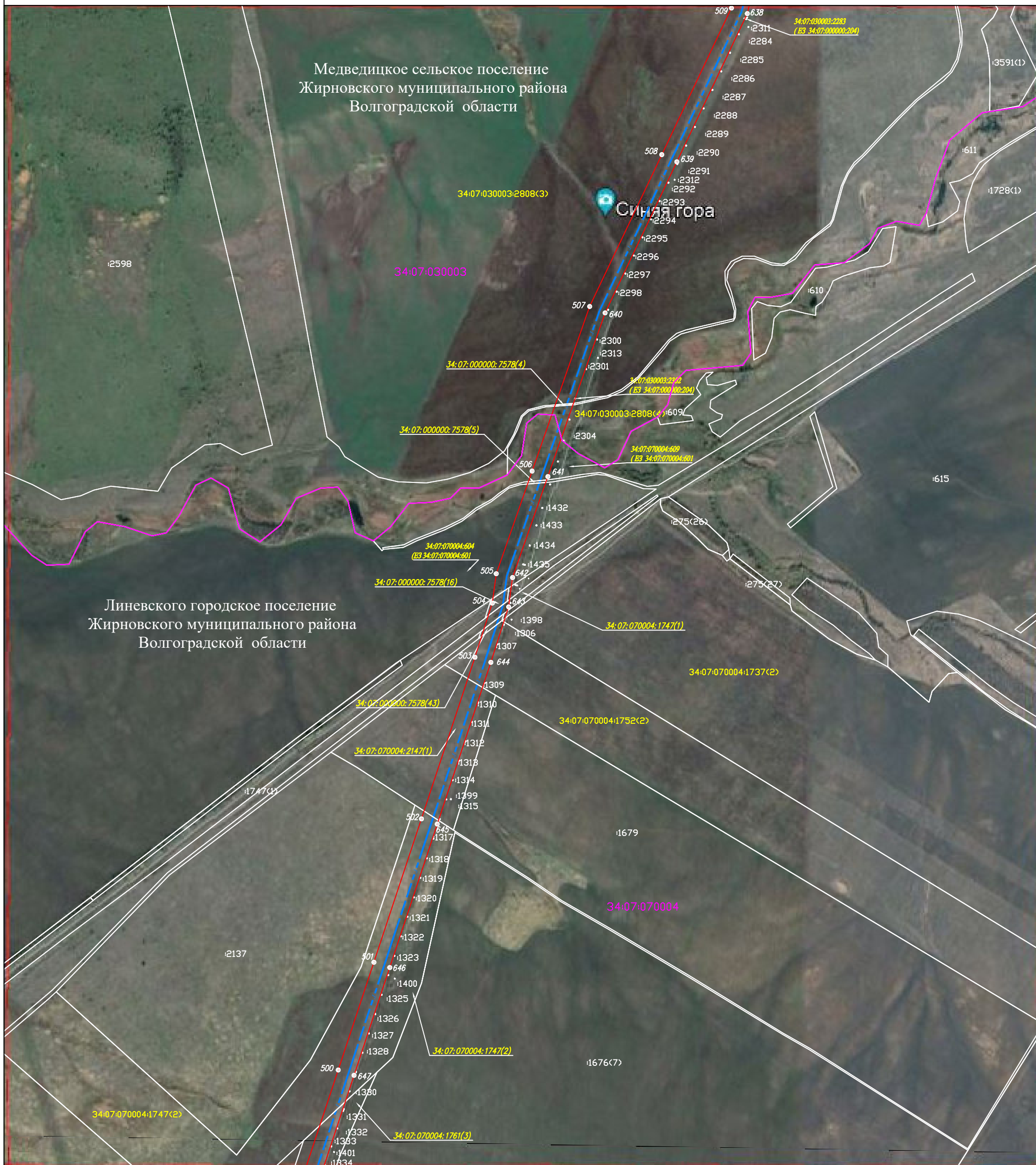
- проектная граница публичного сервитута
- граница земельного участка по сведениям ЕГРН
- граница кадастрового квартала по сведениям ЕГРН
- граница муниципального образования
- граница муниципального района
- проектное местоположение инженерного сооружения
- существующая часть границы земельного участка, сведения о которой не достаточны для определения ее местоположения
- 34:07:030003:3337(1) - номер земельного участка по сведениям ЕГРН в отношении которого испрашивается публичный сервитут
- 34:07:030003 - номер кадастрового квартала по сведениям ЕГРН
- :2611 - номер земельного участка по сведениям ЕГРН
- обозначение характерных точек границ публичного сервитута

## Схема расположения листов













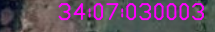


# Схема расположения границ публичного сервитута



Масштаб 1:10 000

Система координат: МСК-34, зона 2

## Используемые условные знаки и обозначения:

-  - проектная граница публичного сервитута
-  - граница земельного участка по сведениям ЕГРН
-  - граница кадастрового квартала по сведениям ЕГРН
-  - граница муниципального образования
-  - граница муниципального района
-  - проектное местоположение инженерного сооружения
-  - существующая часть границы земельного участка, сведения о которой не достаточны для определения ее местоположения
-  34:07:030003:3337(1) - номер земельного участка по сведениям ЕГРН в отношении которого испрашивается публичный сервитут
-  34:07:030003 - номер кадастрового квартала по сведениям ЕГРН
-  :2611 - номер земельного участка по сведениям ЕГРН
-  - обозначение характерных точек границ публичного сервитута

## Схема расположения листов

- 1
- 2
- 3
- 4
- 5
- 6
- 7
- 8
- 9
- 10
- 11
- 12
- 13
- 14



# Схема расположения границ публичного сервитута

Линевского городского поселения  
Жирновского муниципального района  
Волгоградской области



Масштаб 1:10 000

Система координат: МСК-34, зона 2

Используемые условные знаки и обозначения:












-  - проектная граница публичного сервитута
-  - граница земельного участка по сведениям ЕГРН
-  - граница кадастрового квартала по сведениям ЕГРН
-  - граница муниципального образования
-  - граница муниципального района
-  - проектное местоположение инженерного сооружения
-  - существующая часть границы земельного участка, сведения о которой не достаточны для определения ее местоположения
-  34:07:030003:3337(1) - номер земельного участка по сведениям ЕГРН в отношении которого испрашивается публичный сервитут
-  34:07:030003 - номер кадастрового квартала по сведениям ЕГРН
-  2611 - номер земельного участка по сведениям ЕГРН
-  1 - обозначение характерных точек границ публичного сервитута

Схема расположения листов

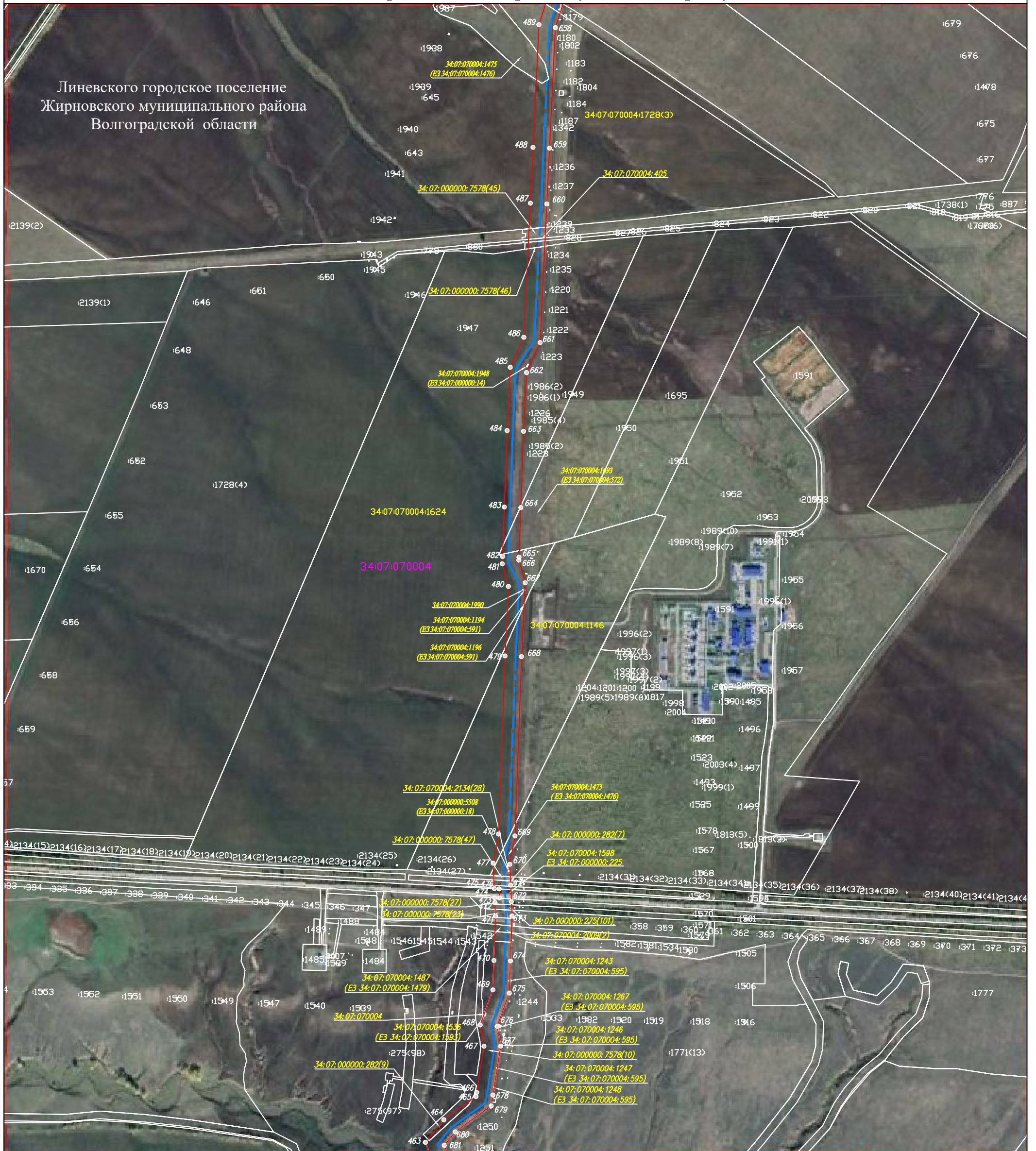
- 1
- 2
- 3
- 4
- 5
- 6
- 7
- 8
- 9
- 10
- 11
- 12
- 13
- 14

Лист 7



# Схема расположения границ публичного сервитута

Линевского городского поселения  
Жирновского муниципального района  
Волгоградской области



Масштаб 1:10 000

Система координат: МСК-34, зона 2

Используемые условные знаки и обозначения:









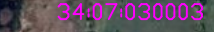


-  - проектная граница публичного сервитута
-  - граница земельного участка по сведениям ЕГРН
-  - граница кадастрового квартала по сведениям ЕГРН
-  - граница муниципального образования
-  - граница муниципального района
-  - проектное местоположение инженерного сооружения
-  - существующая часть границы земельного участка, сведения о которой не достаточны для определения ее местоположения
-  34:07:030003:3337(1) - номер земельного участка по сведениям ЕГРН в отношении которого испрашивается публичный сервитут
-  34:07:030003 - номер кадастрового квартала по сведениям ЕГРН
-  :2611 - номер земельного участка по сведениям ЕГРН
-  - обозначение характерных точек границ публичного сервитута

Схема расположения листов

- 1
- 2
- 3
- 4
- 5
- 6
- 7
- 8
- 9
- 10
- 11
- 12
- 13
- 14

Лист 8



# Схема расположения границ публичного сервитута



Используемые условные знаки и обозначения:

Масштаб 1:10 000

Система координат: МСК-34, зона 2

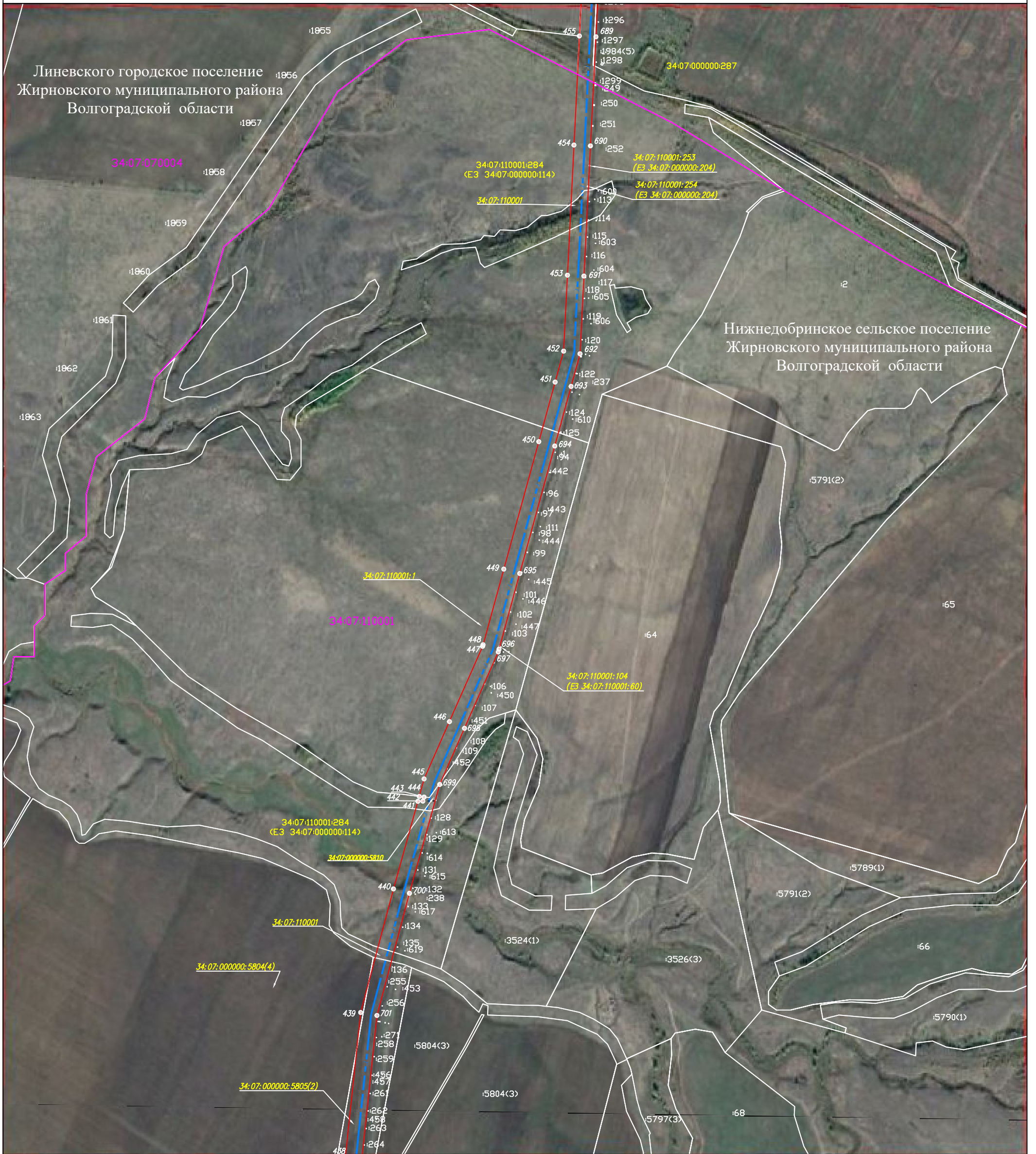
- проектная граница публичного сервитута
- граница земельного участка по сведениям ЕГРН
- граница кадастрового квартала по сведениям ЕГРН
- граница муниципального образования
- граница муниципального района
- проектное местоположение инженерного сооружения
- существующая часть границы земельного участка, сведения о которой не достаточны для определения ее местоположения
- 34:07:030003:3337(1) - номер земельного участка по сведениям ЕГРН в отношении которого испрашивается публичный сервитут
- 34:07:030003 - номер кадастрового квартала по сведениям ЕГРН
- 12611 - номер земельного участка по сведениям ЕГРН
- обозначение характерных точек границ публичного сервитута

Схема расположения листов

- 1
- 2
- 3
- 4
- 5
- 6
- 7
- 8
- 9
- 10
- 11
- 12
- 13
- 14



# Схема расположения границ публичного сервитута



Масштаб 1:10 000

Система координат: МСК-34, зона 2

Лист 10

## Используемые условные знаки и обозначения:

	- проектная граница публичного сервитута
	- граница земельного участка по сведениям ЕГРН
	- граница кадастрового квартала по сведениям ЕГРН
	- граница муниципального образования
	- граница муниципального района
	- проектное местоположение инженерного сооружения
	- существующая часть границы земельного участка, сведения о которой не достаточны для определения ее местоположения
	- номер земельного участка по сведениям ЕГРН в отношении которого испрашивается публичный сервитут
	- номер кадастрового квартала по сведениям ЕГРН
	- номер земельного участка по сведениям ЕГРН
	- обозначение характерных точек границ публичного сервитута

## Схема расположения листов

1
2
3
4
5
6
7
8
9
X
11
12
13
14



# Схема расположения границ публичного сервитута

Нижнедобринское сельское поселение  
Жирновского муниципального района  
Волгоградской области



Масштаб 1:10 000

Система координат: МСК-34, зона 2

Лист 11

Используемые условные знаки и обозначения:

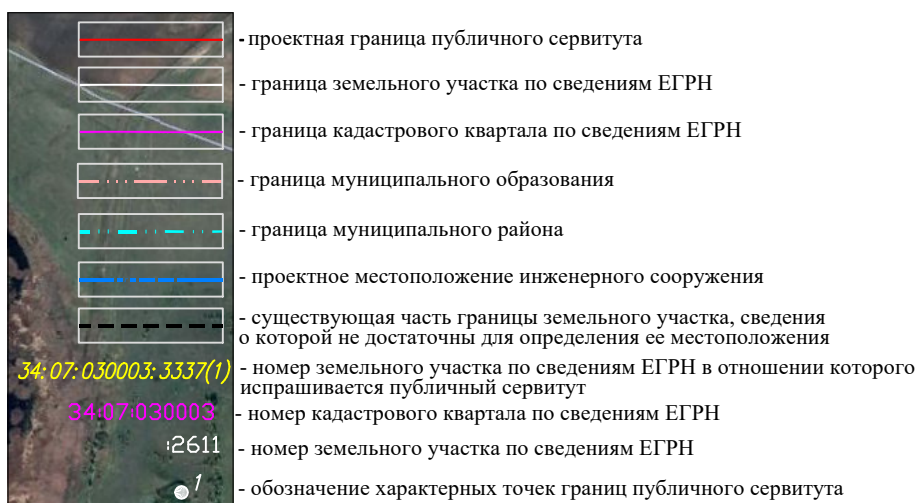
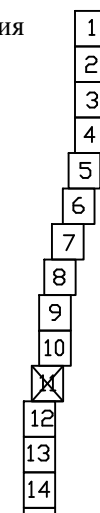
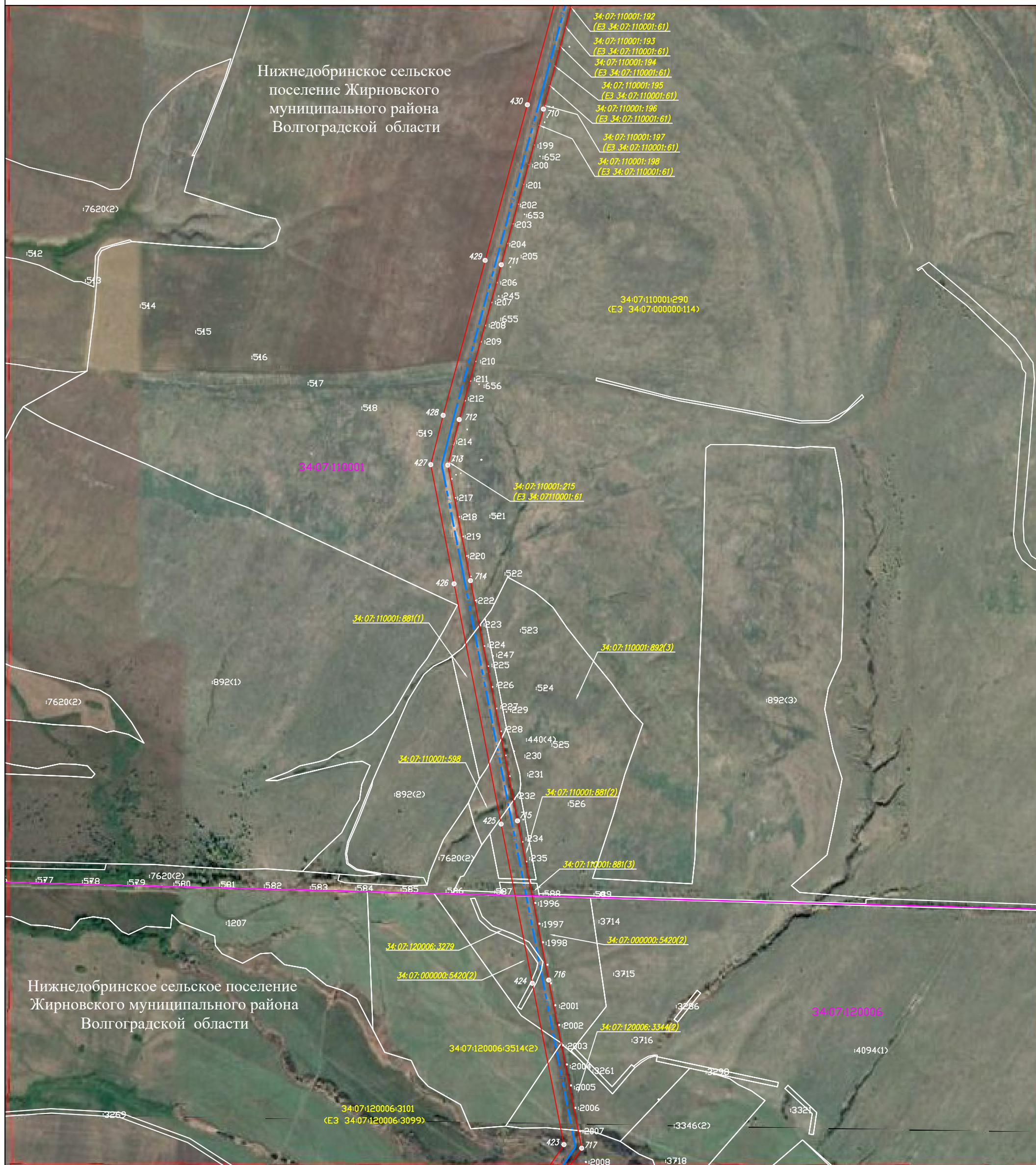


Схема расположения листов





# Схема расположения границ публичного сервитута



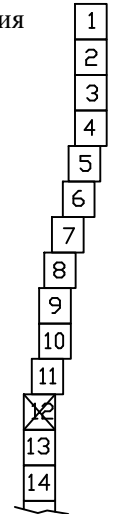
Масштаб 1:10 000

Система координат: МСК-34, зона 2

## Используемые условные знаки и обозначения:

- проектная граница публичного сервитута
- граница земельного участка по сведениям ЕГРН
- граница кадастрового квартала по сведениям ЕГРН
- граница муниципального образования
- граница муниципального района
- проектное местоположение инженерного сооружения
- существующая часть границы земельного участка, сведения о которой не достаточны для определения ее местоположения
- 34:07:030003:3337(1) - номер земельного участка по сведениям ЕГРН в отношении которого испрашивается публичный сервитут
- 34:07:030003 - номер кадастрового квартала по сведениям ЕГРН
- :2611 - номер земельного участка по сведениям ЕГРН
- обозначение характерных точек границ публичного сервитута

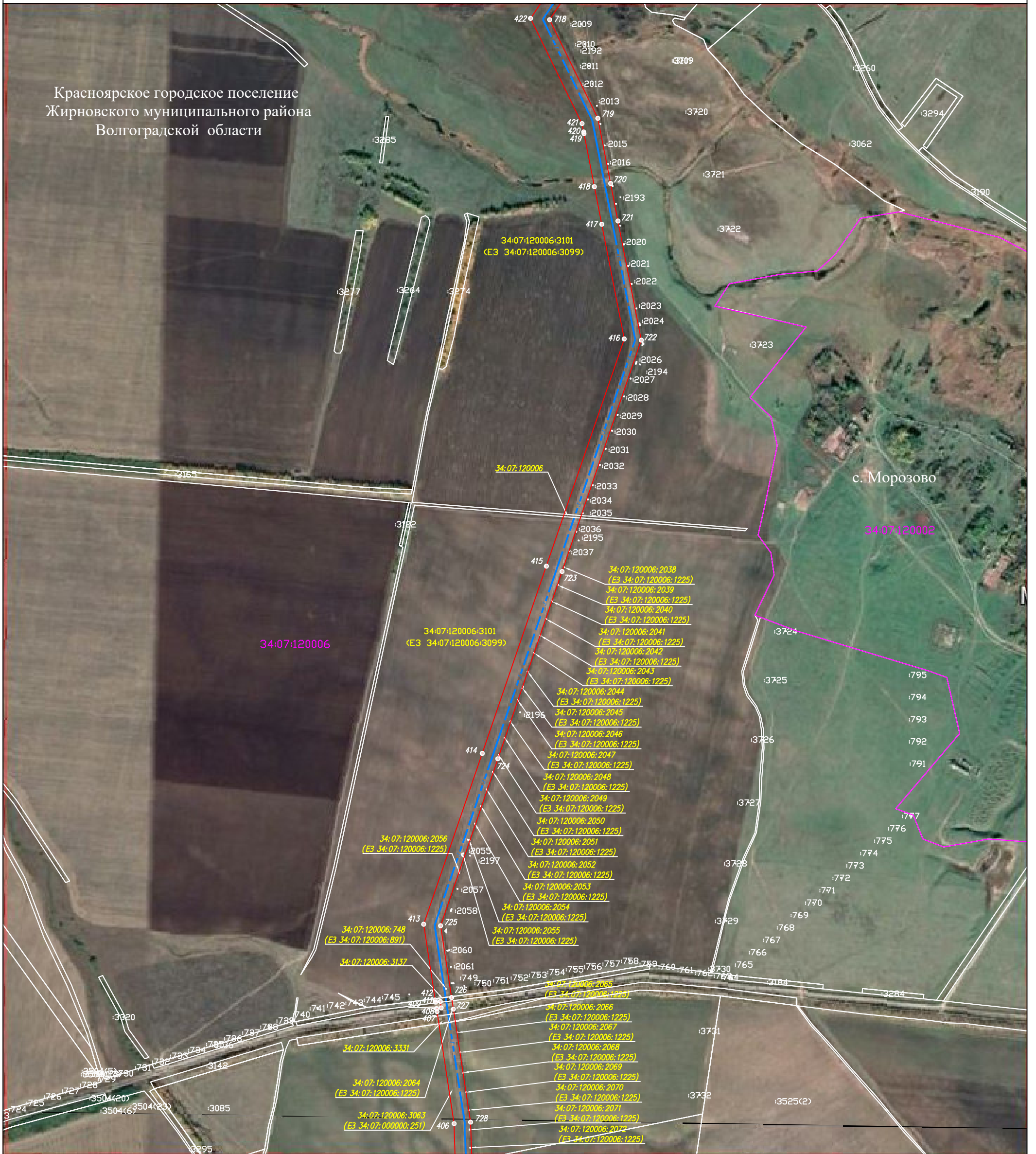
## Схема расположения листов





# Схема расположения границ публичного сервитута

Красноярское городское поселение  
Жирновского муниципального района  
Волгоградской области



34:07:120006

с. Морозово

34:07:120002

Масштаб 1:10 000

Система координат: МСК-34, зона 2

Лист 13

Используемые условные знаки и обозначения:









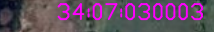


-  - проектная граница публичного сервитута
-  - граница земельного участка по сведениям ЕГРН
-  - граница кадастрового квартала по сведениям ЕГРН
-  - граница муниципального образования
-  - граница муниципального района
-  - проектное местоположение инженерного сооружения
-  - существующая часть границы земельного участка, сведения о которой не достаточны для определения ее местоположения
-  34:07:030003:3337(1) - номер земельного участка по сведениям ЕГРН в отношении которого испрашивается публичный сервитут
-  34:07:030003 - номер кадастрового квартала по сведениям ЕГРН
-  :2611 - номер земельного участка по сведениям ЕГРН
-  - обозначение характерных точек границ публичного сервитута

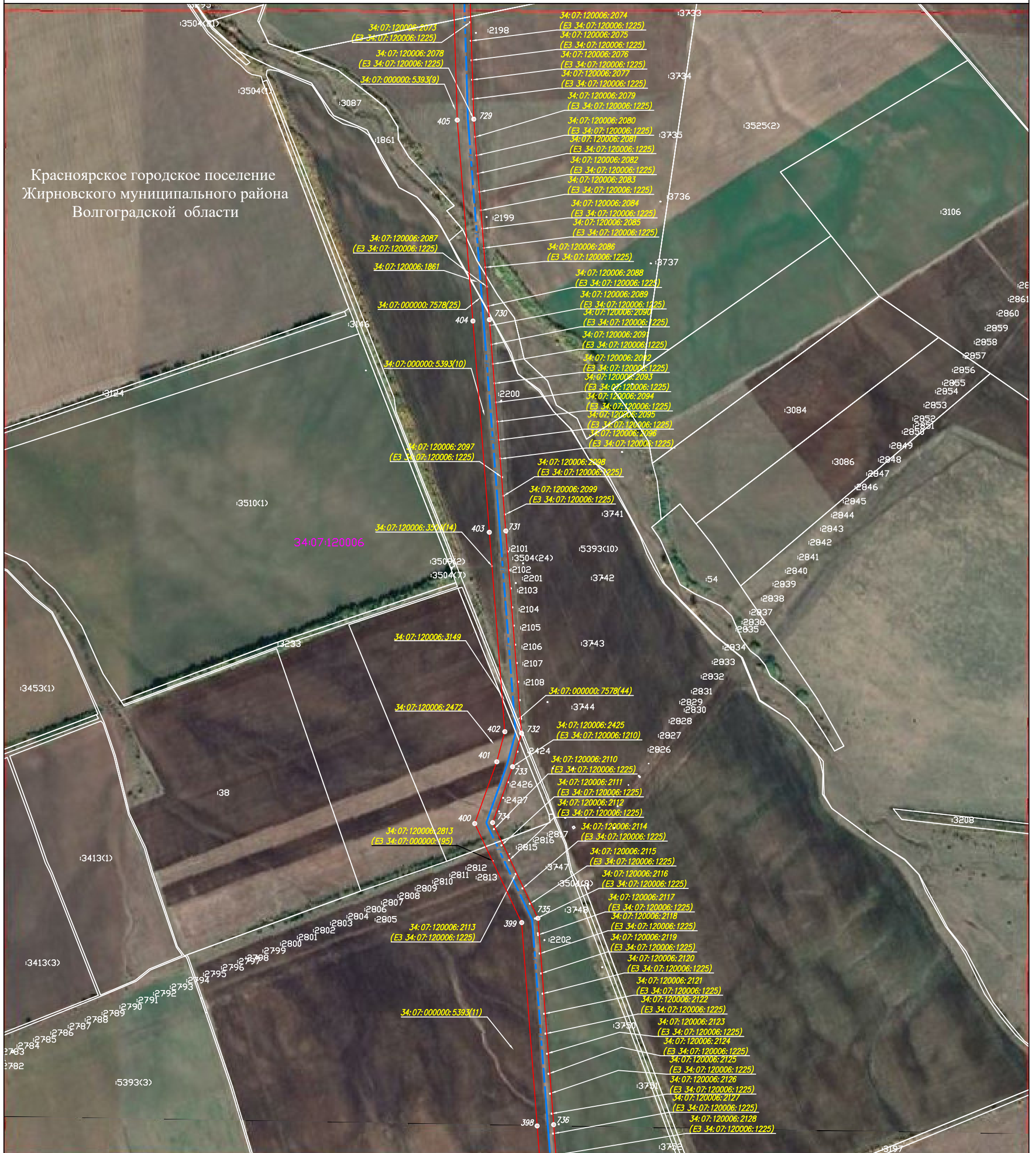
Схема расположения  
листов

- 1
- 2
- 3
- 4
- 5
- 6
- 7
- 8
- 9
- 10
- 11
- 12
- 13
- 14



# Схема расположения границ публичного сервитута

Красноярское городское поселение  
Жирновского муниципального района  
Волгоградской области



Масштаб 1:10 000

Система координат: МСК-34, зона 2

Используемые условные знаки и обозначения:












-  - проектная граница публичного сервитута
-  - граница земельного участка по сведениям ЕГРН
-  - граница кадастрового квартала по сведениям ЕГРН
-  - граница муниципального образования
-  - граница муниципального района
-  - проектное местоположение инженерного сооружения
-  - существующая часть границы земельного участка, сведения о которой не достаточны для определения ее местоположения
-  34:07:030003:3337(1) - номер земельного участка по сведениям ЕГРН в отношении которого испрашивается публичный сервитут
-  34:07:030003 - номер кадастрового квартала по сведениям ЕГРН
-  :2611 - номер земельного участка по сведениям ЕГРН
-  - обозначение характерных точек границ публичного сервитута

Схема расположения  
листов

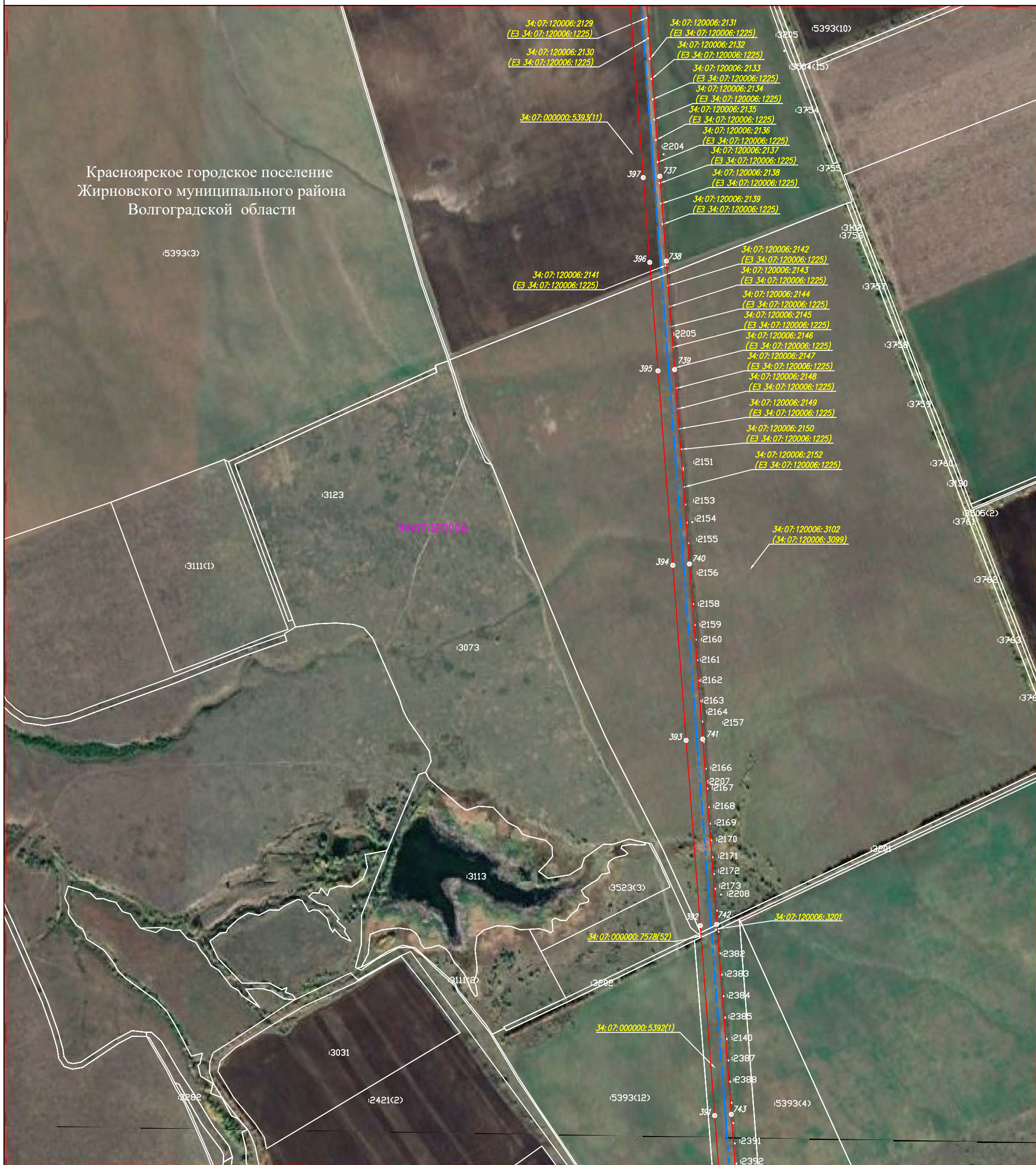
- 1
- 2
- 3
- 4
- 5
- 6
- 7
- 8
- 9
- 10
- 11
- 12
- 13

Лист 14



# Схема расположения границ публичного сервитута

Красноярское городское поселение  
Жирновского муниципального района  
Волгоградской области



Масштаб 1:10 000

Система координат: МСК-34, зона 2

Лист 15

Используемые условные знаки и обозначения:









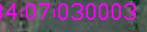


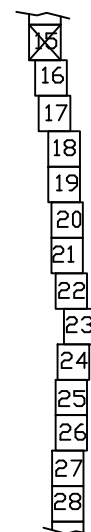
-  - проектная граница публичного сервитута
-  - граница земельного участка по сведениям ЕГРН
-  - граница кадастрового квартала по сведениям ЕГРН
-  - граница муниципального образования
-  - граница муниципального района
-  - проектное местоположение инженерного сооружения
-  - существующая часть границы земельного участка, сведения о которой не достаточны для определения ее местоположения
-  34:07:030003:3337(1) - номер земельного участка по сведениям ЕГРН в отношении которого испрашивается публичный сервитут
-  34:07:030003 - номер кадастрового квартала по сведениям ЕГРН
-  :2611 - номер земельного участка по сведениям ЕГРН
-  - обозначение характерных точек границ публичного сервитута

Схема расположения листов





# Схема расположения границ публичного сервитута

Красноярское городское поселение  
Жирновского муниципального района  
Волгоградской области



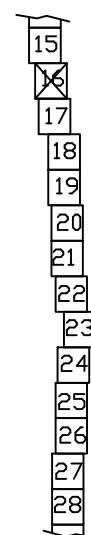
Масштаб 1:10 000

Система координат: МСК-34, зона 2

Используемые условные знаки и обозначения:

	- проектная граница публичного сервитута
	- граница земельного участка по сведениям ЕГРН
	- граница кадастрового квартала по сведениям ЕГРН
	- граница муниципального образования
	- граница муниципального района
	- проектное местоположение инженерного сооружения
	- существующая часть границы земельного участка, сведения о которой не достаточны для определения ее местоположения
	- номер земельного участка по сведениям ЕГРН в отношении которого испрашивается публичный сервитут
	- номер кадастрового квартала по сведениям ЕГРН
	- номер земельного участка по сведениям ЕГРН
	- обозначение характерных точек границ публичного сервитута

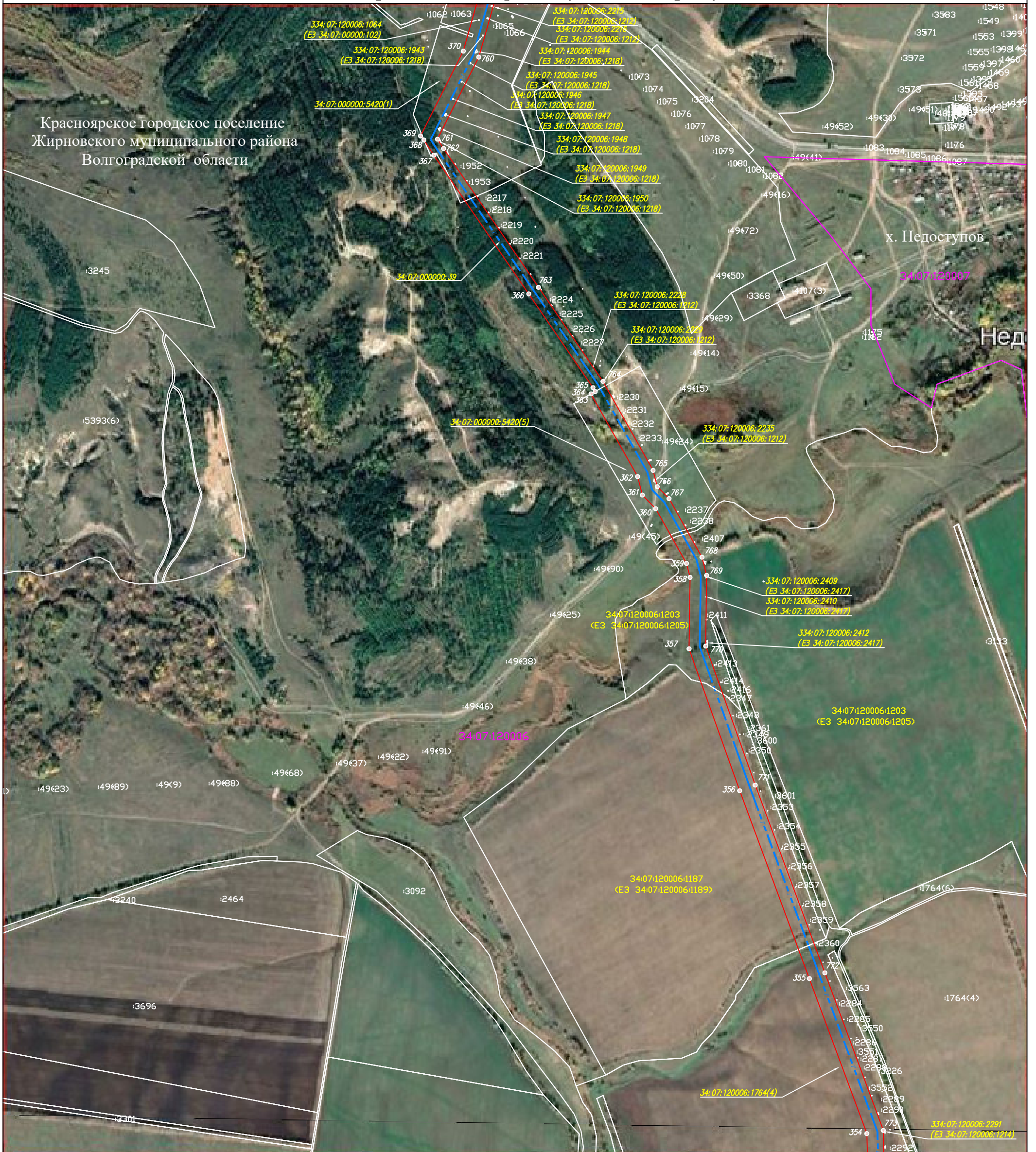
Схема расположения листов



Лист 16



# Схема расположения границ публичного сервитута



Масштаб 1:10 000

Система координат: МСК-34, зона 2

Лист 17

Используемые условные знаки и обозначения:












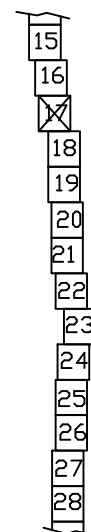
-  - проектная граница публичного сервитута
-  - граница земельного участка по сведениям ЕГРН
-  - граница кадастрового квартала по сведениям ЕГРН
-  - граница муниципального образования
-  - граница муниципального района
-  - проектное местоположение инженерного сооружения
-  - существующая часть границы земельного участка, сведения о которой не достаточны для определения ее местоположения
-  34:07:030003:3337(1) - номер земельного участка по сведениям ЕГРН в отношении которого испрашивается публичный сервитут
-  34:07:030003 - номер кадастрового квартала по сведениям ЕГРН
-  :2611 - номер земельного участка по сведениям ЕГРН
-  - обозначение характерных точек границ публичного сервитута

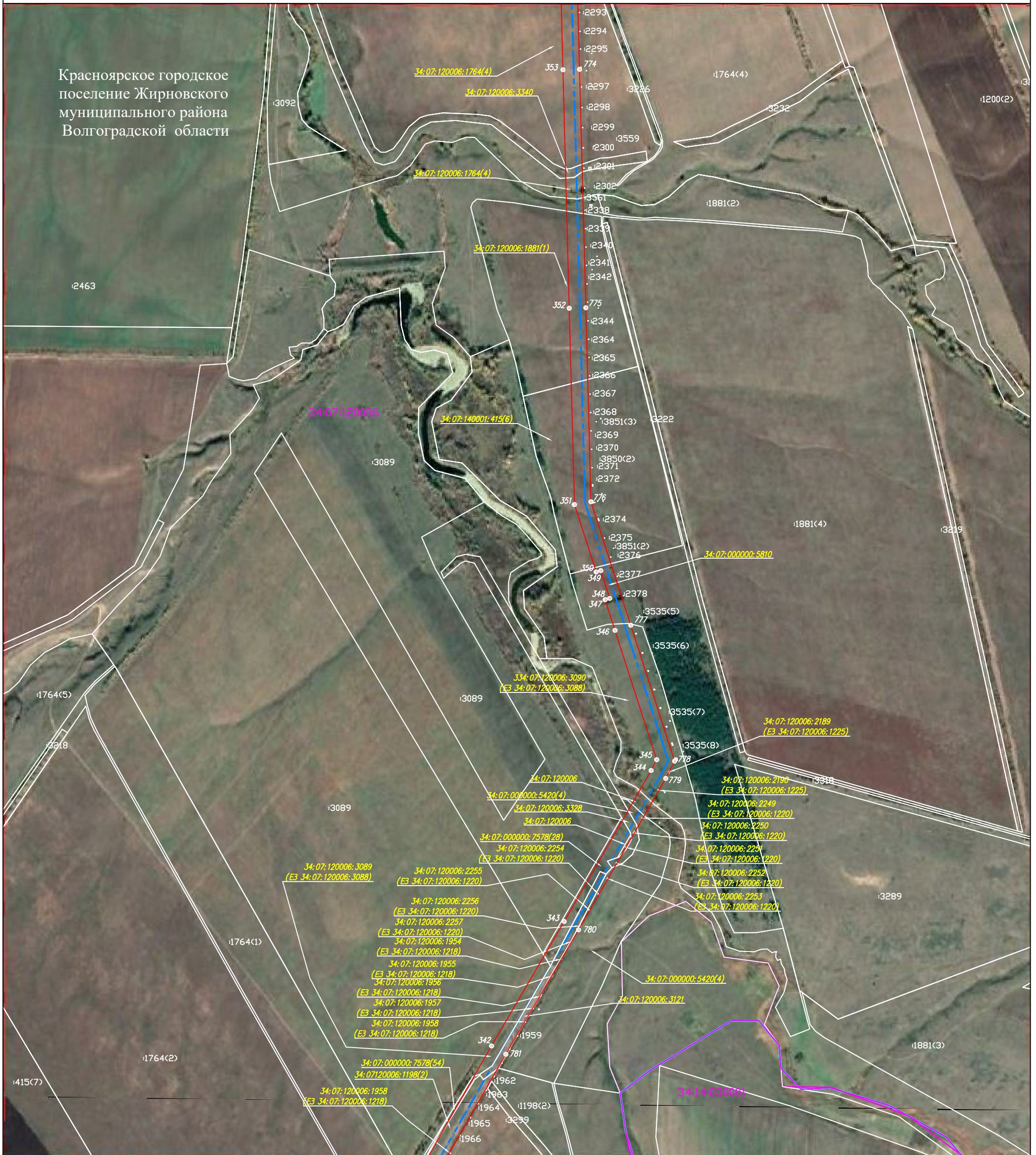
Схема расположения листов





# Схема расположения границ публичного сервитута

Красноярское городское поселение Жирновского муниципального района Волгоградской области

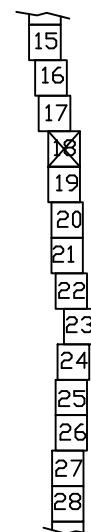


Масштаб 1:10 000

Используемые условные знаки и обозначения:

- проектная граница публичного сервитута
- граница земельного участка по сведениям ЕГРН
- граница кадастрового квартала по сведениям ЕГРН
- граница муниципального образования
- граница муниципального района
- проектное местоположение инженерного сооружения
- существующая часть границы земельного участка, сведения о которой не достаточны для определения ее местоположения
- 34:07:030003:3337(1) - номер земельного участка по сведениям ЕГРН в отношении которого испрашивается публичный сервитут
- 34:07:030003 - номер кадастрового квартала по сведениям ЕГРН
- 2611 - номер земельного участка по сведениям ЕГРН
- обозначение характерных точек границ публичного сервитута

Схема расположения листов

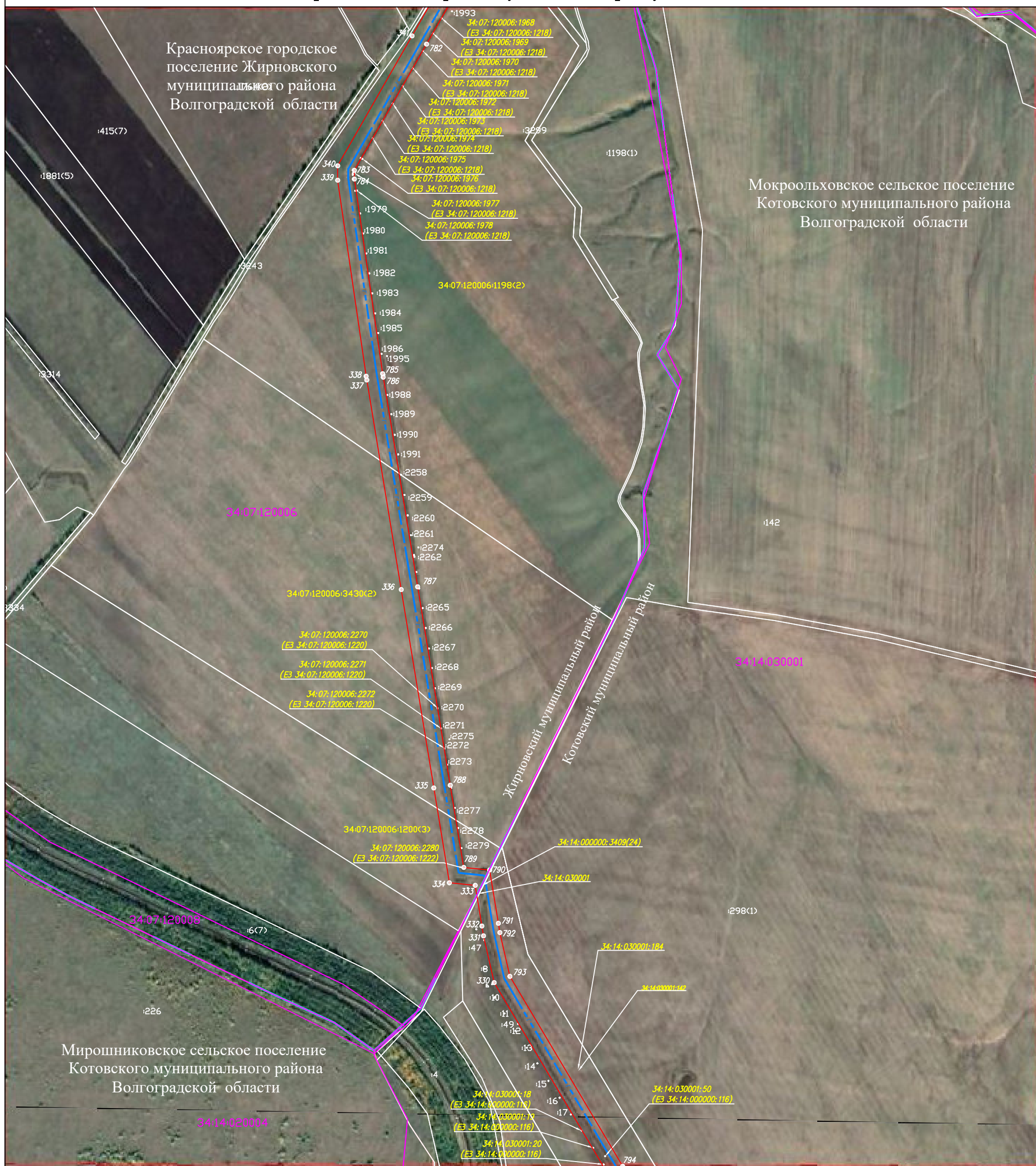


Система координат: МСК-34, зона 2

Лист 18



# Схема расположения границ публичного сервитута



Масштаб 1:10 000

Система координат: МСК-34, зона 2

Используемые условные знаки и обозначения:









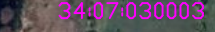


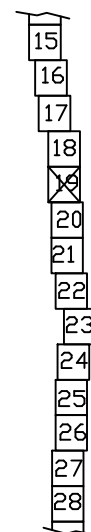
-  - проектная граница публичного сервитута
-  - граница земельного участка по сведениям ЕГРН
-  - граница кадастрового квартала по сведениям ЕГРН
-  - граница муниципального образования
-  - граница муниципального района
-  - проектное местоположение инженерного сооружения
-  - существующая часть границы земельного участка, сведения о которой не достаточны для определения ее местоположения
-  34:07:030003:3337(1) - номер земельного участка по сведениям ЕГРН в отношении которого испрашивается публичный сервитут
-  34:07:030003 - номер кадастрового квартала по сведениям ЕГРН
-  :2611 - номер земельного участка по сведениям ЕГРН
-  - обозначение характерных точек границ публичного сервитута

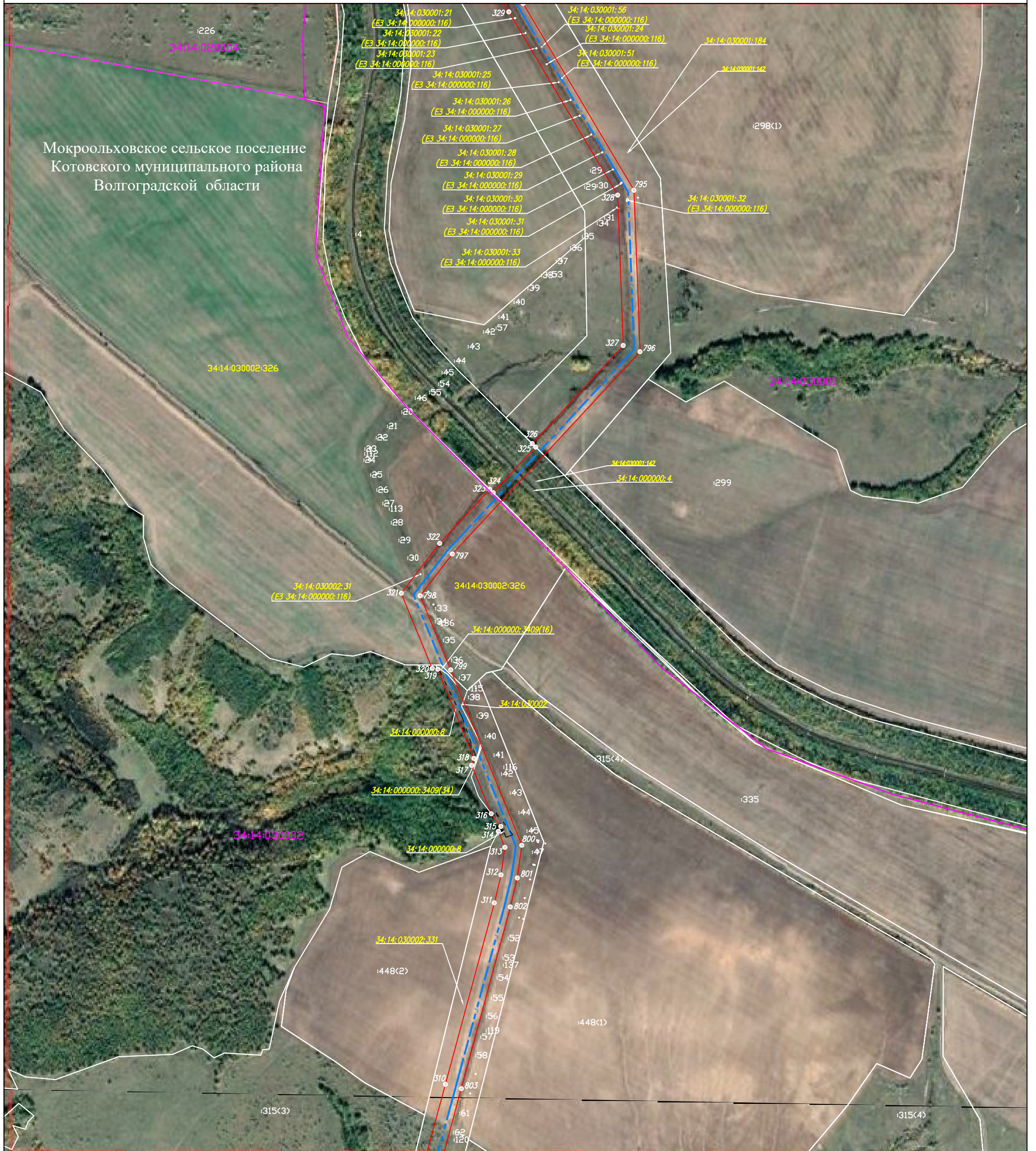
Схема расположения листов



Лист 19



# Схема расположения границ публичного сервитута



Микроольховское сельское поселение  
Котовского муниципального района  
Волгоградской области

Масштаб 1:10 000

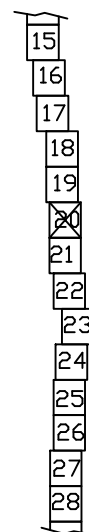
Система координат: МСК-34, зона 2

Лист 20

Используемые условные знаки и обозначения:

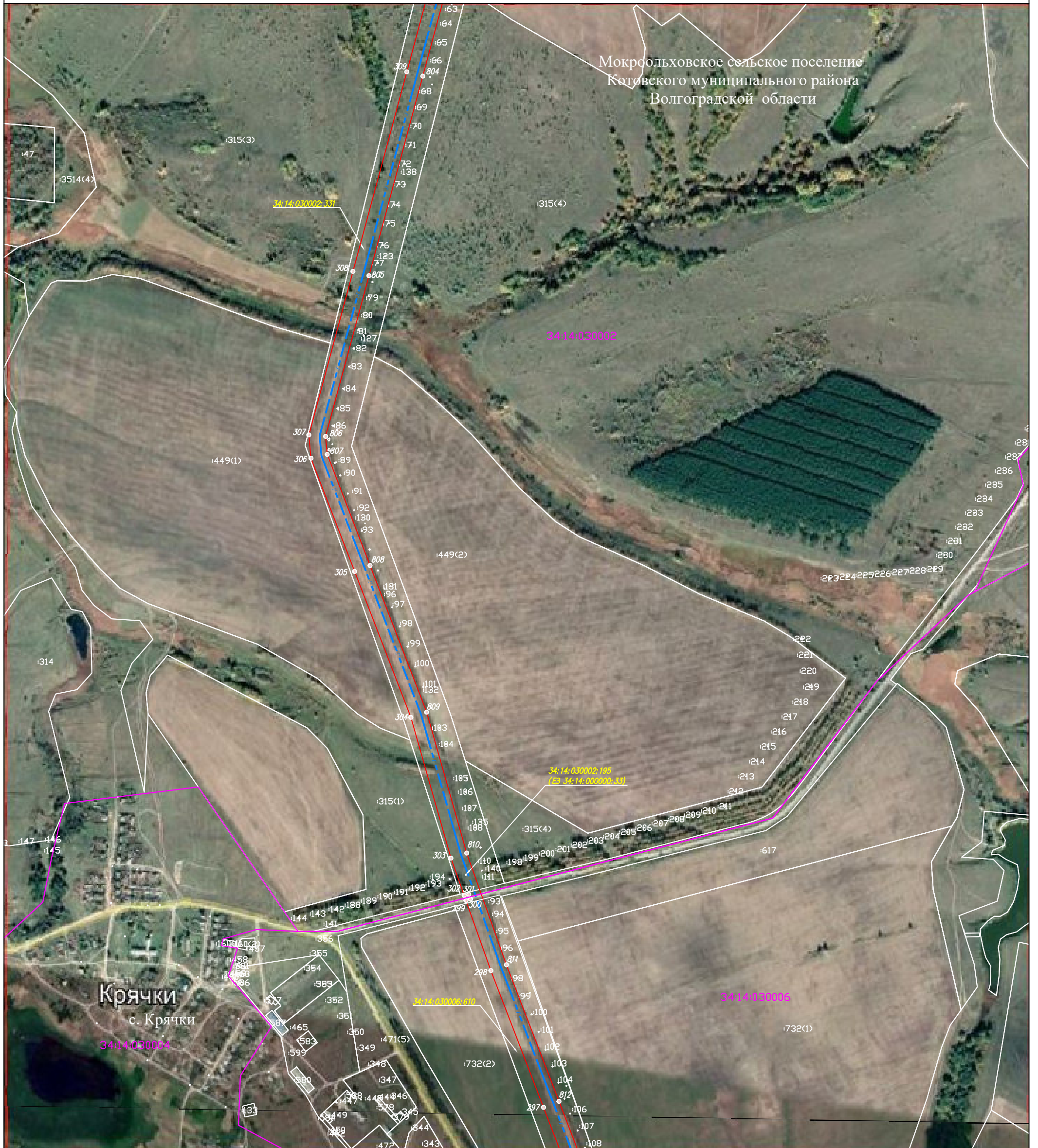
- проектная граница публичного сервитута
- граница земельного участка по сведениям ЕГРН
- граница кадастрового квартала по сведениям ЕГРН
- граница муниципального образования
- граница муниципального района
- проектное местоположение инженерного сооружения
- существующая часть границы земельного участка, сведения о которой не достаточны для определения ее местоположения
- 34:07:030003:3337(1) - номер земельного участка по сведениям ЕГРН в отношении которого испрашивается публичный сервитут
- 34:07:030003 - номер кадастрового квартала по сведениям ЕГРН
- :2611 - номер земельного участка по сведениям ЕГРН
- обозначение характерных точек границ публичного сервитута

Схема расположения  
листов





# Схема расположения границ публичного сервитута



Мокропольховское сельское поселение  
Котовского муниципального района  
Волгоградской области

Масштаб 1:10 000

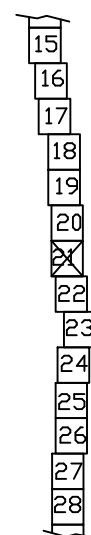
Система координат: МСК-34, зона 2

Лист 21

Используемые условные знаки и обозначения:

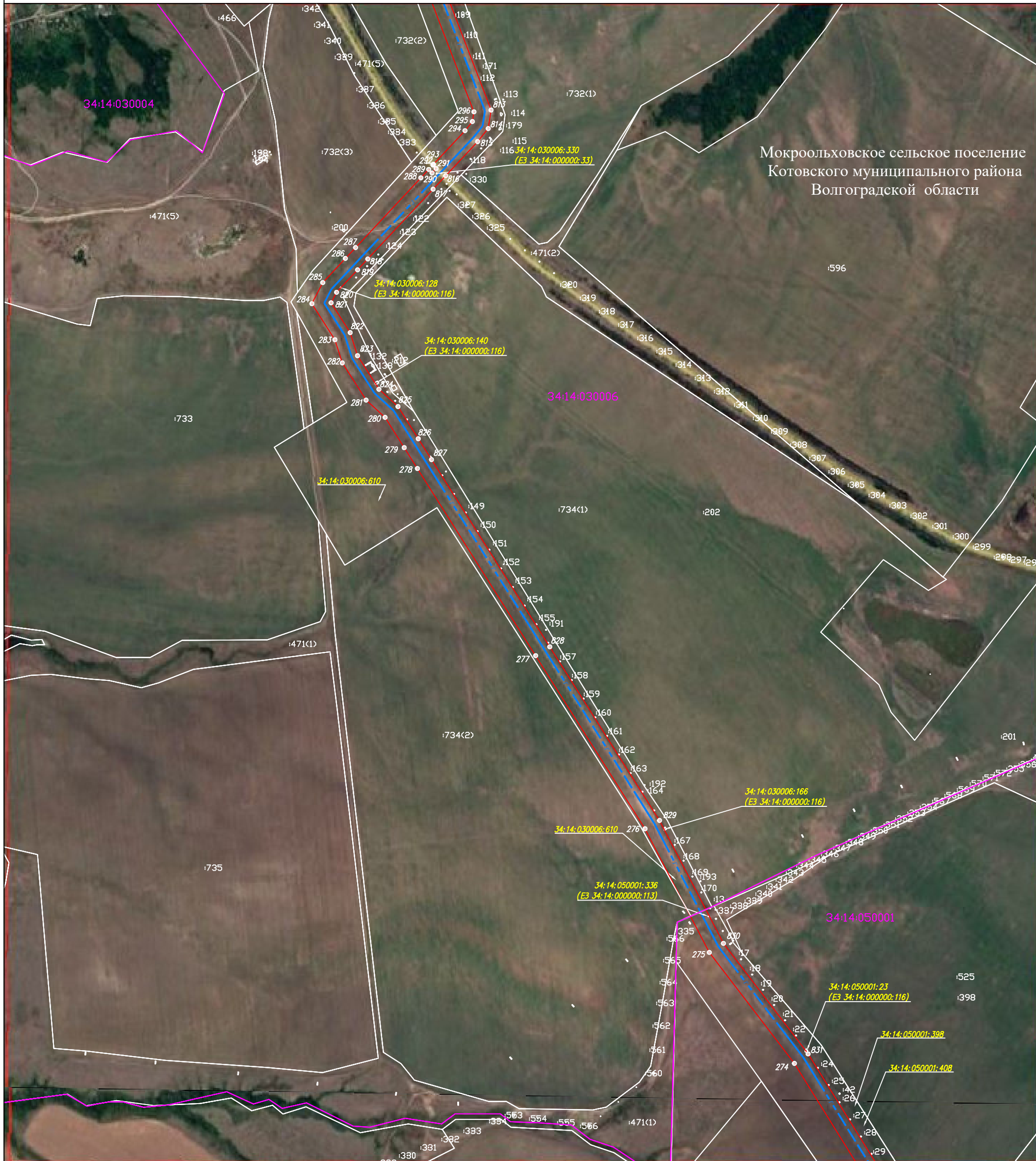
	- проектная граница публичного сервитута
	- граница земельного участка по сведениям ЕГРН
	- граница кадастрового квартала по сведениям ЕГРН
	- граница муниципального образования
	- граница муниципального района
	- проектное местоположение инженерного сооружения
	- существующая часть границы земельного участка, сведения о которой не достаточны для определения ее местоположения
	- номер земельного участка по сведениям ЕГРН в отношении которого испрашивается публичный сервитут
	- номер кадастрового квартала по сведениям ЕГРН
	- номер земельного участка по сведениям ЕГРН
	- обозначение характерных точек границ публичного сервитута

Схема расположения листов





# Схема расположения границ публичного сервитута



Мокроольховское сельское поселение  
Котовского муниципального района  
Волгоградской области

Масштаб 1:10 000

Система координат: МСК-34, зона 2

Используемые условные знаки и обозначения:












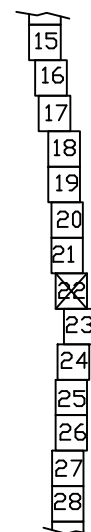
-  - проектная граница публичного сервитута
-  - граница земельного участка по сведениям ЕГРН
-  - граница кадастрового квартала по сведениям ЕГРН
-  - граница муниципального образования
-  - граница муниципального района
-  - проектное местоположение инженерного сооружения
-  - существующая часть границы земельного участка, сведения о которой не достаточны для определения ее местоположения
-  34:07:030003:3337(1) - номер земельного участка по сведениям ЕГРН в отношении которого испрашивается публичный сервитут
-  34:07:030003 - номер кадастрового квартала по сведениям ЕГРН
-  :2611 - номер земельного участка по сведениям ЕГРН
-  - обозначение характерных точек границ публичного сервитута

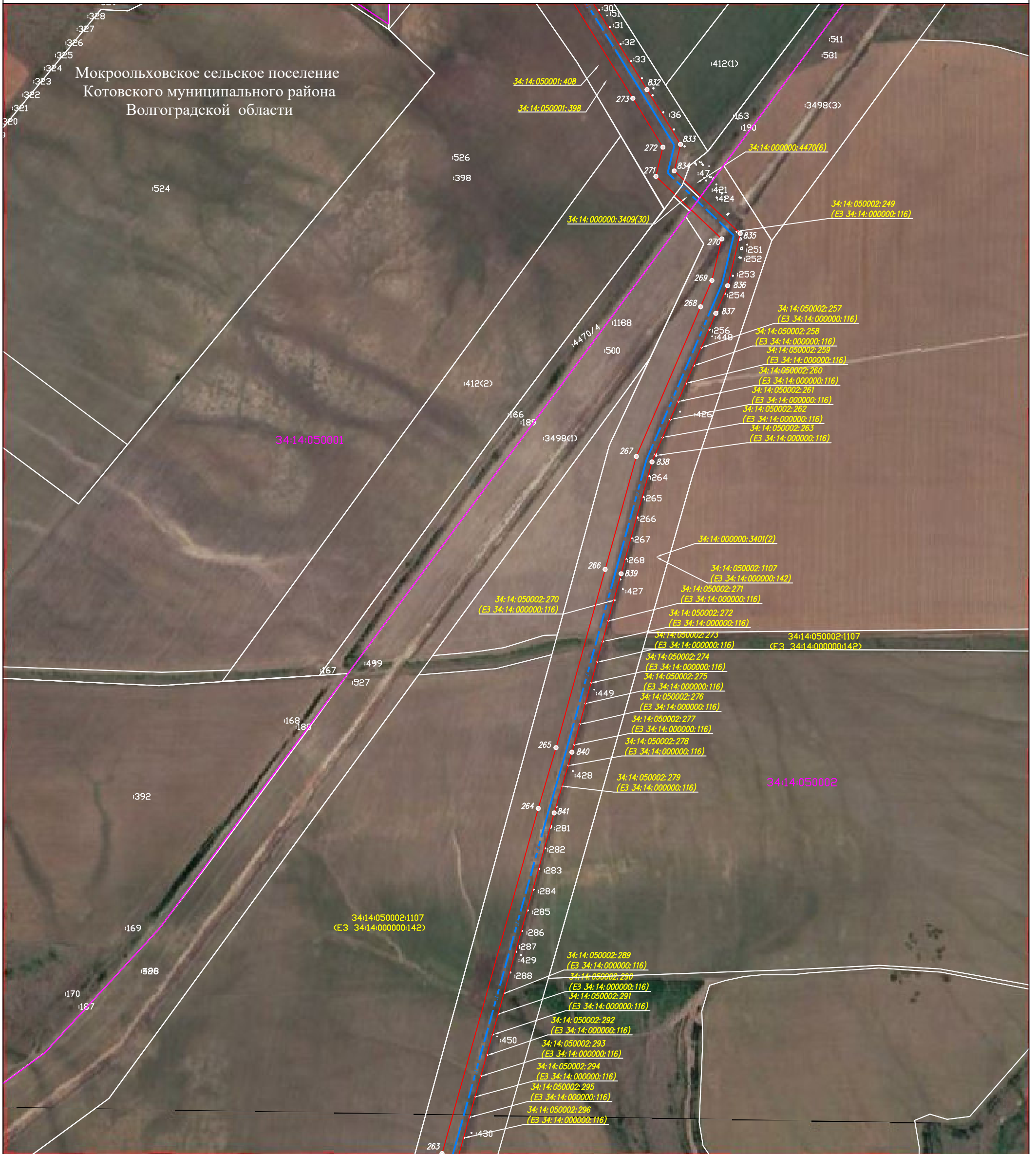
Схема расположения листов



Лист 22



# Схема расположения границ публичного сервитута



Используемые условные знаки и обозначения:

Масштаб 1:10 000

Система координат: МСК-34, зона 2

	- проектная граница публичного сервитута
	- граница земельного участка по сведениям ЕГРН
	- граница кадастрового квартала по сведениям ЕГРН
	- граница муниципального образования
	- граница муниципального района
	- проектное местоположение инженерного сооружения
	- существующая часть границы земельного участка, сведения о которой не достаточны для определения ее местоположения
	- номер земельного участка по сведениям ЕГРН в отношении которого испрашивается публичный сервитут
	- номер кадастрового квартала по сведениям ЕГРН
	- номер земельного участка по сведениям ЕГРН
	- обозначение характерных точек границ публичного сервитута

Схема расположения листов

15
16
17
18
19
20
21
22
23
24
25
26
27
28

Лист 23



# Схема расположения границ публичного сервитута

Микроольховское сельское поселение  
Котовского муниципального района  
Волгоградской области



Масштаб 1:10 000

Система координат: МСК-34, зона 2

Лист 24

Используемые условные знаки и обозначения:









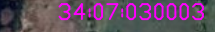


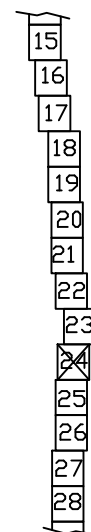
-  - проектная граница публичного сервитута
-  - граница земельного участка по сведениям ЕГРН
-  - граница кадастрового квартала по сведениям ЕГРН
-  - граница муниципального образования
-  - граница муниципального района
-  - проектное местоположение инженерного сооружения
-  - существующая часть границы земельного участка, сведения о которой не достаточны для определения ее местоположения
-  34:07:030003:3337(1) - номер земельного участка по сведениям ЕГРН в отношении которого испрашивается публичный сервитут
-  34:07:030003 - номер кадастрового квартала по сведениям ЕГРН
-  :2611 - номер земельного участка по сведениям ЕГРН
-  - обозначение характерных точек границ публичного сервитута

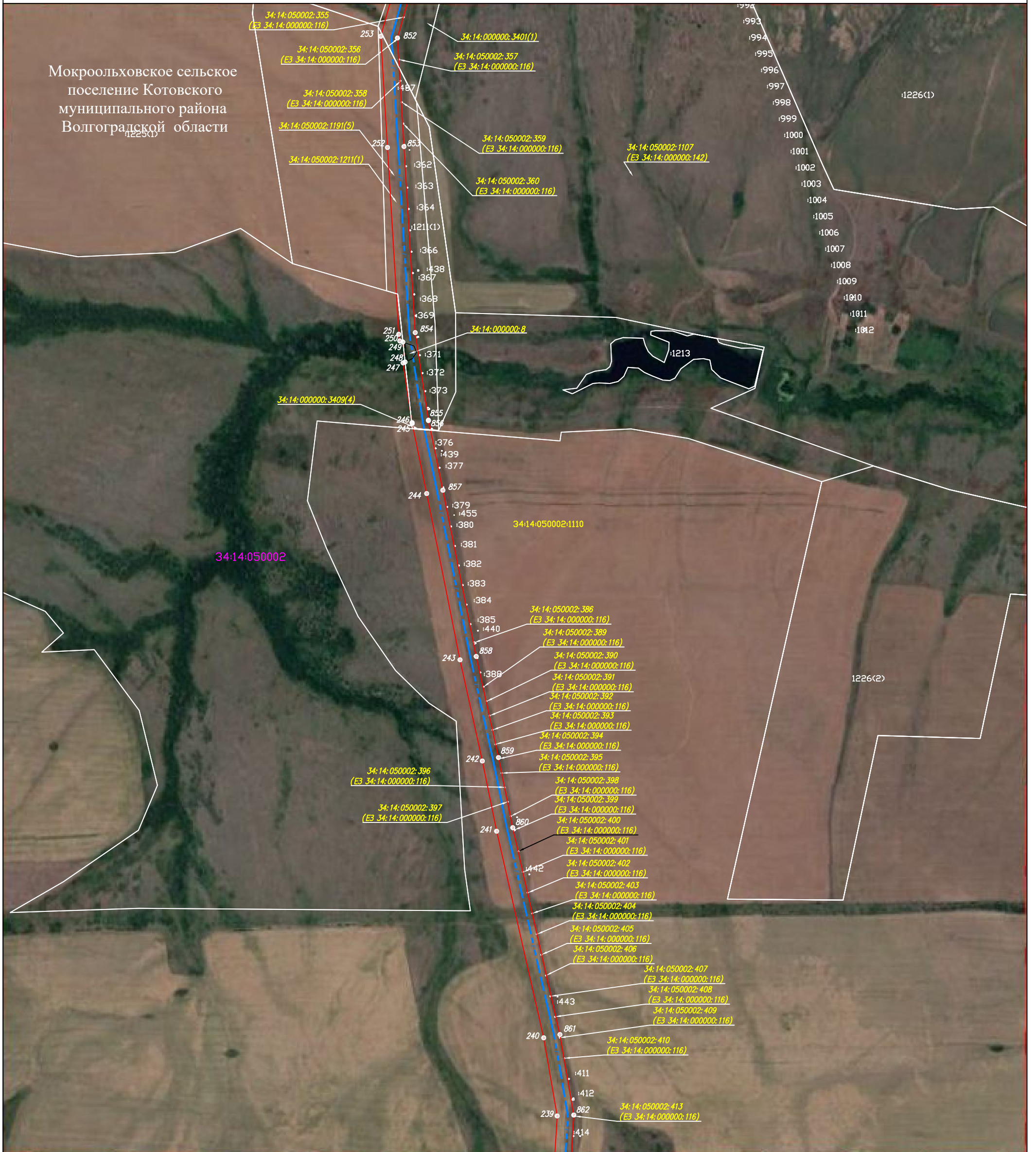
Схема расположения  
листов





# Схема расположения границ публичного сервитута

Микроохлазовское сельское поселение Котовского муниципального района Волгоградской области



Масштаб 1:10 000

Система координат: МСК-34, зона 2

Лист 25

Используемые условные знаки и обозначения:

	- проектная граница публичного сервитута
	- граница земельного участка по сведениям ЕГРН
	- граница кадастрового квартала по сведениям ЕГРН
	- граница муниципального образования
	- граница муниципального района
	- проектное местоположение инженерного сооружения
	- существующая часть границы земельного участка, сведения о которой не достаточны для определения ее местоположения
	- номер земельного участка по сведениям ЕГРН в отношении которого испрашивается публичный сервитут
	- номер кадастрового квартала по сведениям ЕГРН
	- номер земельного участка по сведениям ЕГРН
	- обозначение характерных точек границ публичного сервитута

Схема расположения листов

15
16
17
18
19
20
21
22
23
24
25
26
27
28

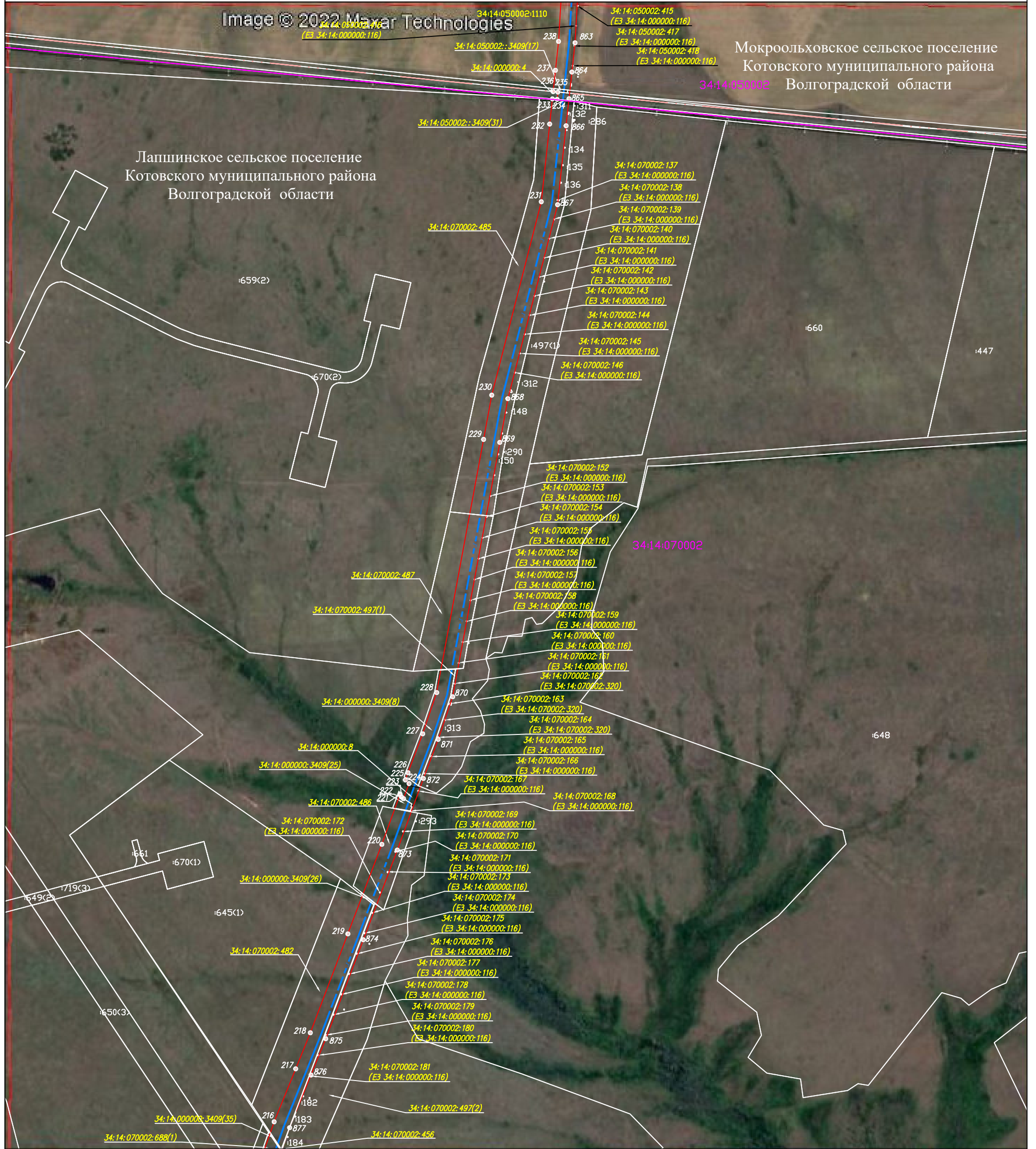


# Схема расположения границ публичного сервитута

Image © 2022 Maxar Technologies

Мокрольховское сельское поселение  
Котовского муниципального района  
Волгоградской области  
34:14:050002

Лапшинское сельское поселение  
Котовского муниципального района  
Волгоградской области



Масштаб 1:10 000

Система координат: МСК-34, зона 2

Используемые условные знаки и обозначения:









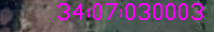


-  - проектная граница публичного сервитута
-  - граница земельного участка по сведениям ЕГРН
-  - граница кадастрового квартала по сведениям ЕГРН
-  - граница муниципального образования
-  - граница муниципального района
-  - проектное местоположение инженерного сооружения
-  - существующая часть границы земельного участка, сведения о которой не достаточны для определения ее местоположения
-  34:07:030003:3337(1) - номер земельного участка по сведениям ЕГРН в отношении которого испрашивается публичный сервитут
-  34:07:030003 - номер кадастрового квартала по сведениям ЕГРН
-  :2611 - номер земельного участка по сведениям ЕГРН
-  - обозначение характерных точек границ публичного сервитута

Схема расположения листов

- 15
- 16
- 17
- 18
- 19
- 20
- 21
- 22
- 23
- 24
- 25
- 26
- 27
- 28

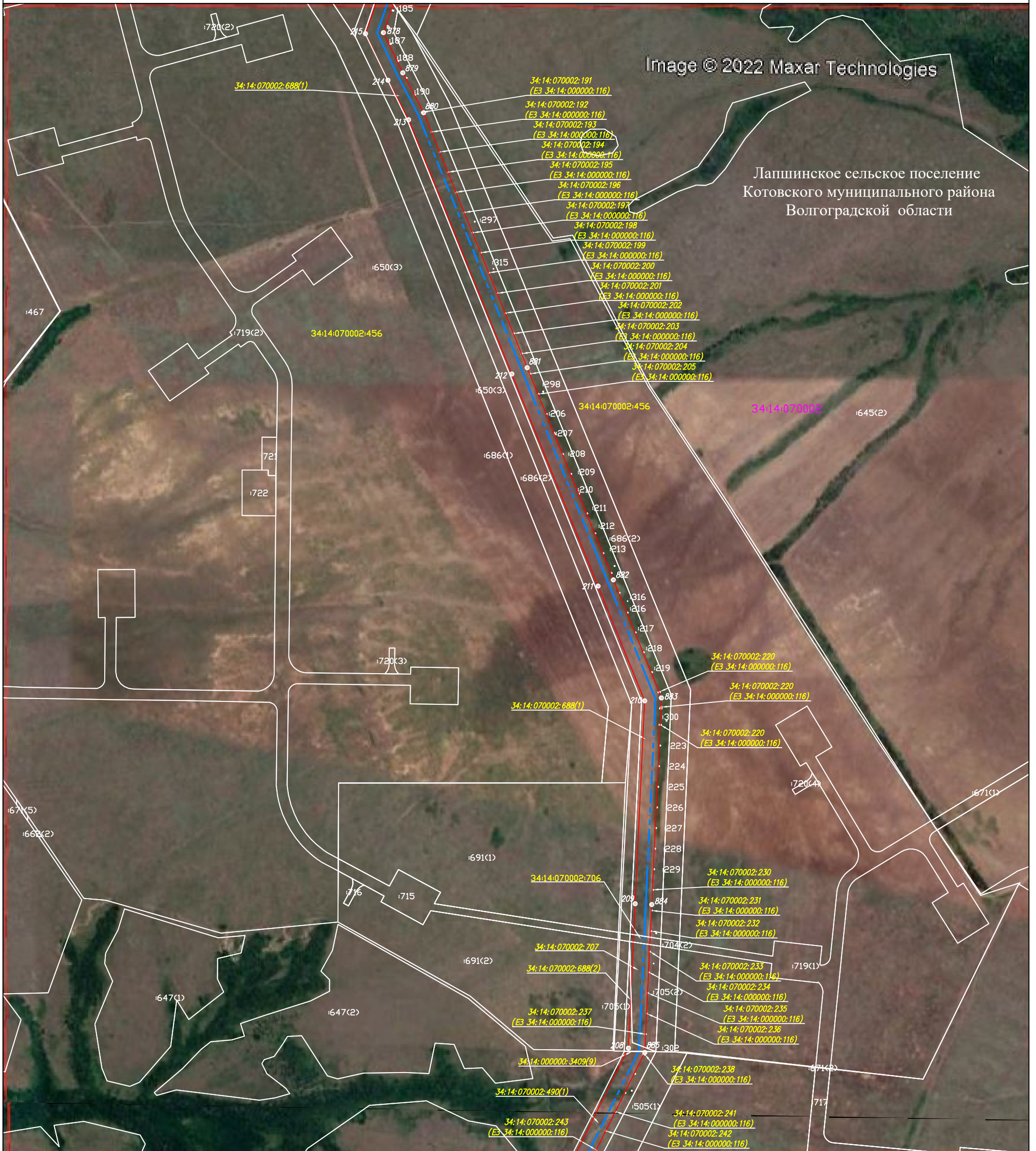
Лист 26



# Схема расположения границ публичного сервитута

Image © 2022 Maxar Technologies

Лапшинское сельское поселение  
Котовского муниципального района  
Волгоградской области



Масштаб 1:10 000

Система координат: МСК-34, зона 2

Используемые условные знаки и обозначения:

	- проектная граница публичного сервитута
	- граница земельного участка по сведениям ЕГРН
	- граница кадастрового квартала по сведениям ЕГРН
	- граница муниципального образования
	- граница муниципального района
	- проектное местоположение инженерного сооружения
	- существующая часть границы земельного участка, сведения о которой не достаточны для определения ее местоположения
	- номер земельного участка по сведениям ЕГРН в отношении которого испрашивается публичный сервитут
	- номер кадастрового квартала по сведениям ЕГРН
	- номер земельного участка по сведениям ЕГРН
	- обозначение характерных точек границ публичного сервитута

Схема расположения листов

15
16
17
18
19
20
21
22
23
24
25
26
27
28

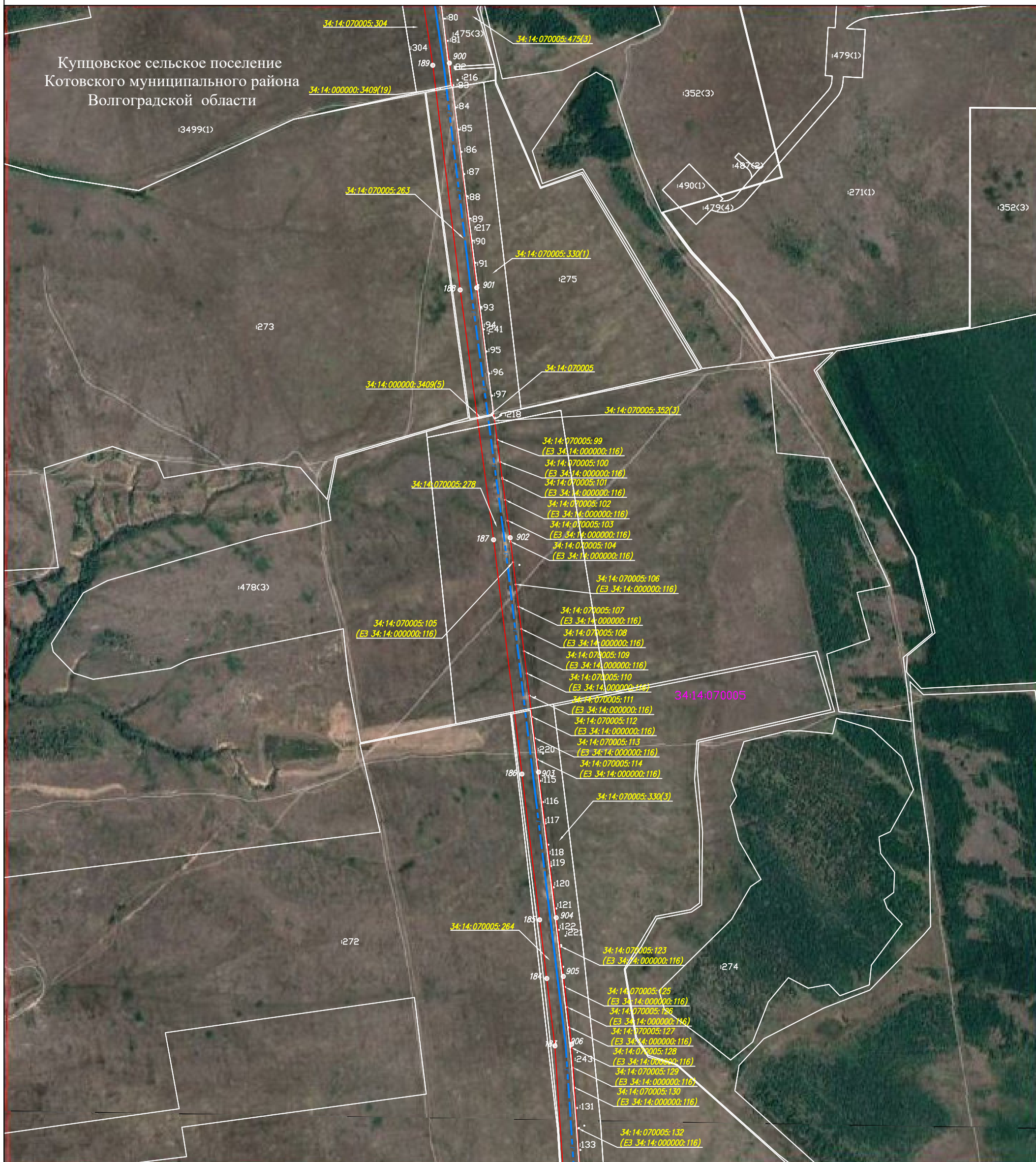
Лист 27







# Схема расположения границ публичного сервитута



Используемые условные знаки и обозначения:

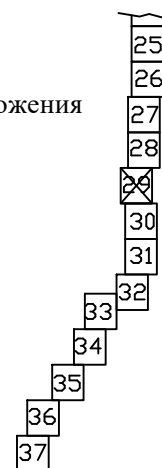
Масштаб 1:10 000

Система координат: МСК-34, зона 2

Лист 29

	- проектная граница публичного сервитута
	- граница земельного участка по сведениям ЕГРН
	- граница кадастрового квартала по сведениям ЕГРН
	- граница муниципального образования
	- граница муниципального района
	- проектное местоположение инженерного сооружения
	- существующая часть границы земельного участка, сведения о которой не достаточны для определения ее местоположения
	- номер земельного участка по сведениям ЕГРН в отношении которого испрашивается публичный сервитут
	- номер кадастрового квартала по сведениям ЕГРН
	- номер земельного участка по сведениям ЕГРН
	- обозначение характерных точек границ публичного сервитута

Схема расположения листов

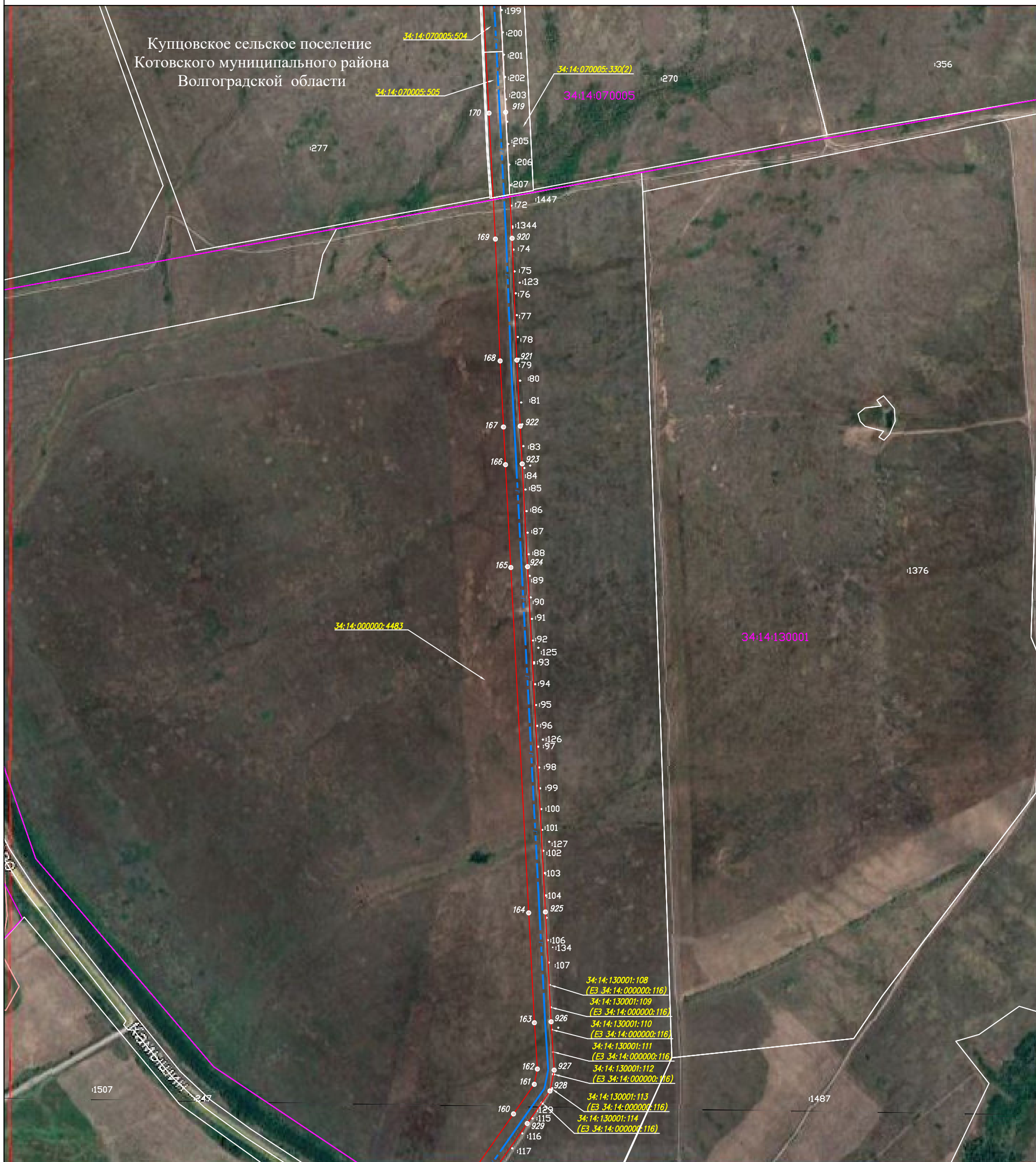








# Схема расположения границ публичного сервитута



Масштаб 1:10 000

Система координат: МСК-34, зона 2

Лист 31












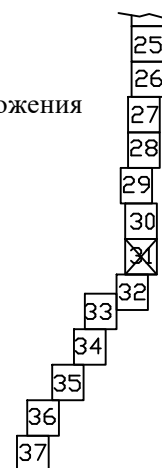
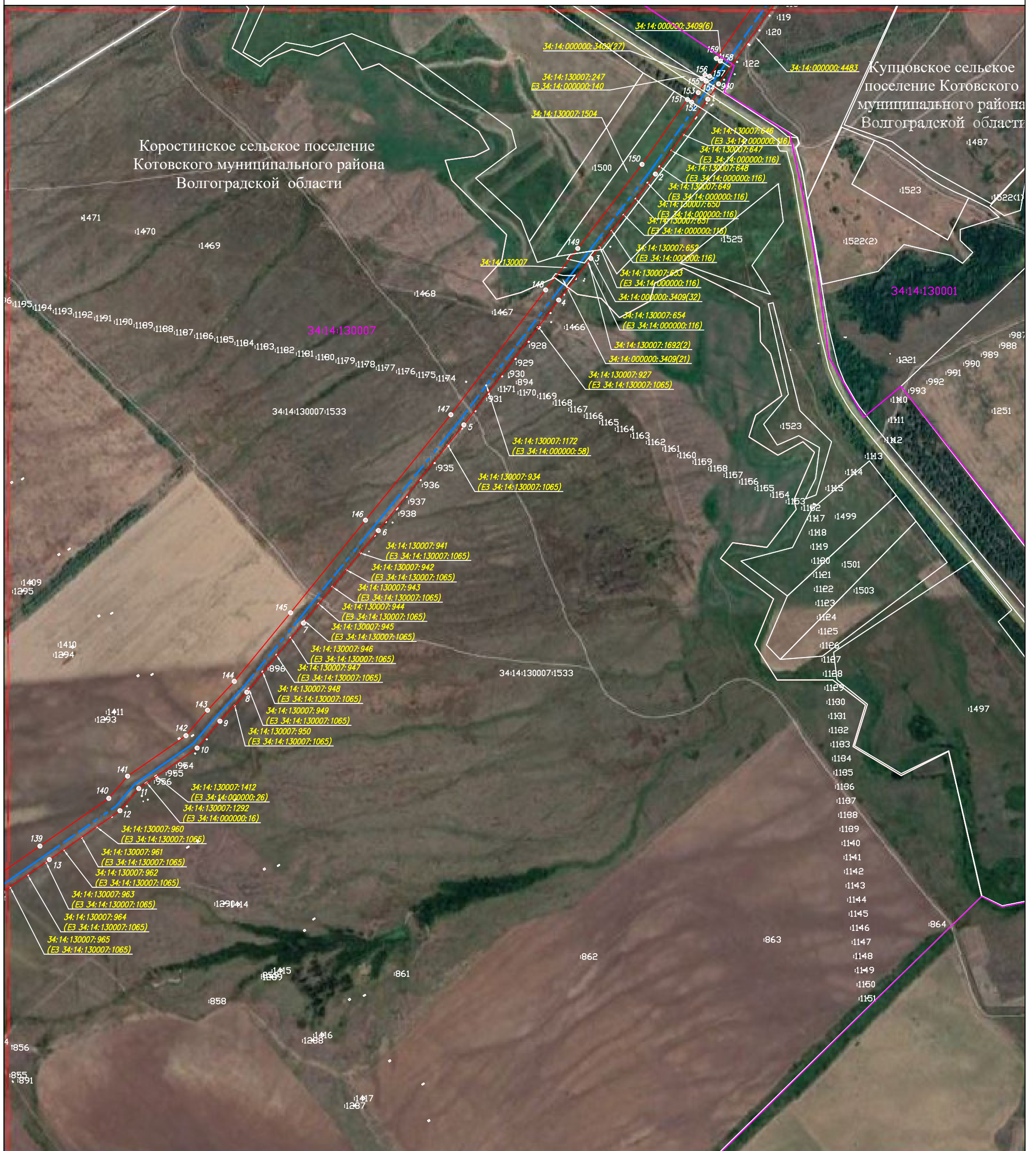
-  - проектная граница публичного сервитута
-  - граница земельного участка по сведениям ЕГРН
-  - граница кадастрового квартала по сведениям ЕГРН
-  - граница муниципального образования
-  - граница муниципального района
-  - проектное местоположение инженерного сооружения
-  - существующая часть границы земельного участка, сведения о которой не достаточны для определения ее местоположения
-  34:07:030003:3337(1) - номер земельного участка по сведениям ЕГРН в отношении которого испрашивается публичный сервитут
-  34:07:030003 - номер кадастрового квартала по сведениям ЕГРН
-  :2611 - номер земельного участка по сведениям ЕГРН
-  1 - обозначение характерных точек границ публичного сервитута

Схема расположения листов





# Схема расположения границ публичного сервитута



Масштаб 1:10 000

Система координат: МСК-34, зона 2

Лист 32

Используемые условные знаки и обозначения:









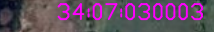


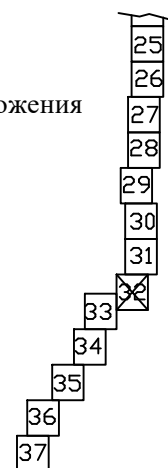
-  - проектная граница публичного сервитута
-  - граница земельного участка по сведениям ЕГРН
-  - граница кадастрового квартала по сведениям ЕГРН
-  - граница муниципального образования
-  - граница муниципального района
-  - проектное местоположение инженерного сооружения
-  - существующая часть границы земельного участка, сведения о которой не достаточны для определения ее местоположения
-  34:07:030003:3337(1) - номер земельного участка по сведениям ЕГРН в отношении которого испрашивается публичный сервитут
-  34:07:030003 - номер кадастрового квартала по сведениям ЕГРН
-  2611 - номер земельного участка по сведениям ЕГРН
-  1 - обозначение характерных точек границ публичного сервитута

Схема расположения листов





# Схема расположения границ публичного сервитута

Коростинское сельское поселение  
Котовского муниципального района  
Волгоградской области



Масштаб 1:10 000

Система координат: МСК-34, зона 2

Лист 33

Используемые условные знаки и обозначения:









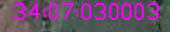


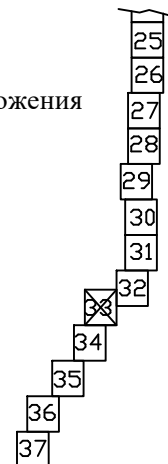
-  - проектная граница публичного сервитута
-  - граница земельного участка по сведениям ЕГРН
-  - граница кадастрового квартала по сведениям ЕГРН
-  - граница муниципального образования
-  - граница муниципального района
-  - проектное местоположение инженерного сооружения
-  - существующая часть границы земельного участка, сведения о которой не достаточны для определения ее местоположения
-  34:07:030003:3337(1) - номер земельного участка по сведениям ЕГРН в отношении которого испрашивается публичный сервитут
-  34:07:030003 - номер кадастрового квартала по сведениям ЕГРН
-  :2611 - номер земельного участка по сведениям ЕГРН
-  - обозначение характерных точек границ публичного сервитута

Схема расположения листов





# Схема расположения границ публичного сервитута

Коростинское сельское поселение  
Котовского муниципального района  
Волгоградской области



Масштаб 1:10 000

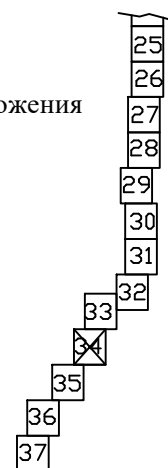
Система координат: МСК-34, зона 2

Лист 34

Используемые условные знаки и обозначения:

	- проектная граница публичного сервитута
	- граница земельного участка по сведениям ЕГРН
	- граница кадастрового квартала по сведениям ЕГРН
	- граница муниципального образования
	- граница муниципального района
	- проектное местоположение инженерного сооружения
	- существующая часть границы земельного участка, сведения о которой не достаточны для определения ее местоположения
	- номер земельного участка по сведениям ЕГРН в отношении которого испрашивается публичный сервитут
	- номер кадастрового квартала по сведениям ЕГРН
	- номер земельного участка по сведениям ЕГРН
	- обозначение характерных точек границ публичного сервитута

Схема расположения листов



# Схема расположения границ публичного сервитута

Коростинское сельское поселение  
Котовского муниципального района  
Волгоградской области



Используемые условные знаки и обозначения:

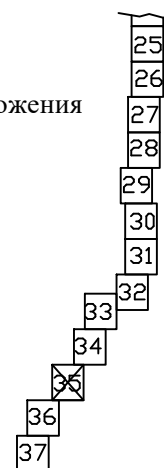
Масштаб 1:10 000

Система координат: МСК-34, зона 2

Лист 35

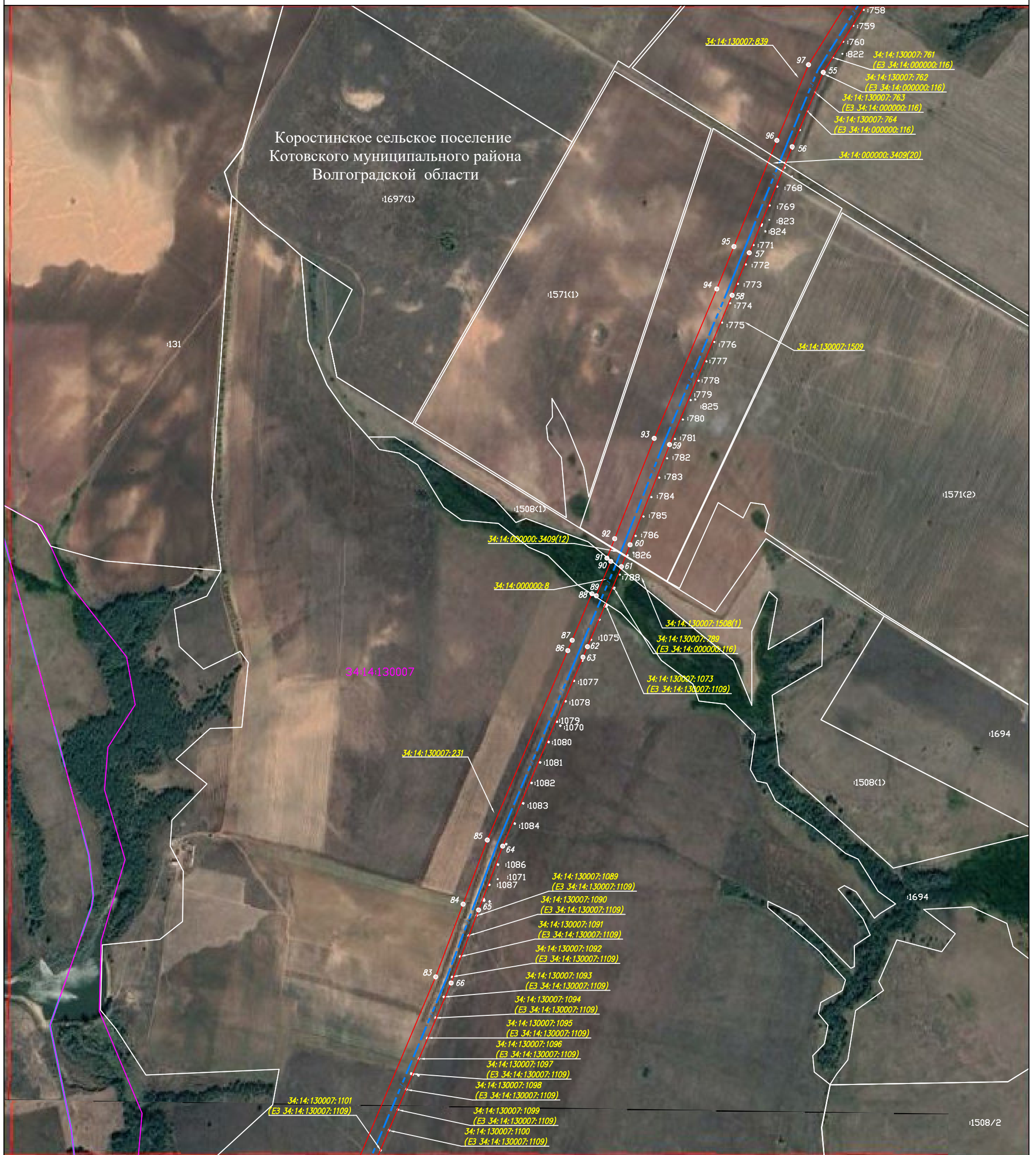
	- проектная граница публичного сервитута
	- граница земельного участка по сведениям ЕГРН
	- граница кадастрового квартала по сведениям ЕГРН
	- граница муниципального образования
	- граница муниципального района
	- проектное местоположение инженерного сооружения
	- существующая часть границы земельного участка, сведения о которой не достаточны для определения ее местоположения
	- номер земельного участка по сведениям ЕГРН в отношении которого испрашивается публичный сервитут
	- номер кадастрового квартала по сведениям ЕГРН
	- номер земельного участка по сведениям ЕГРН
	- обозначение характерных точек границ публичного сервитута

Схема расположения листов





# Схема расположения границ публичного сервитута



Коростинское сельское поселение  
Котовского муниципального района  
Волгоградской области

Масштаб 1:10 000

Система координат: МСК-34, зона 2

Лист 36

Используемые условные знаки и обозначения:









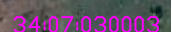


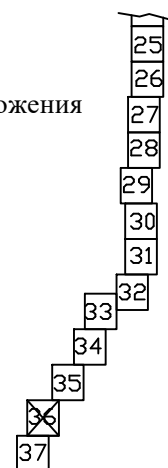
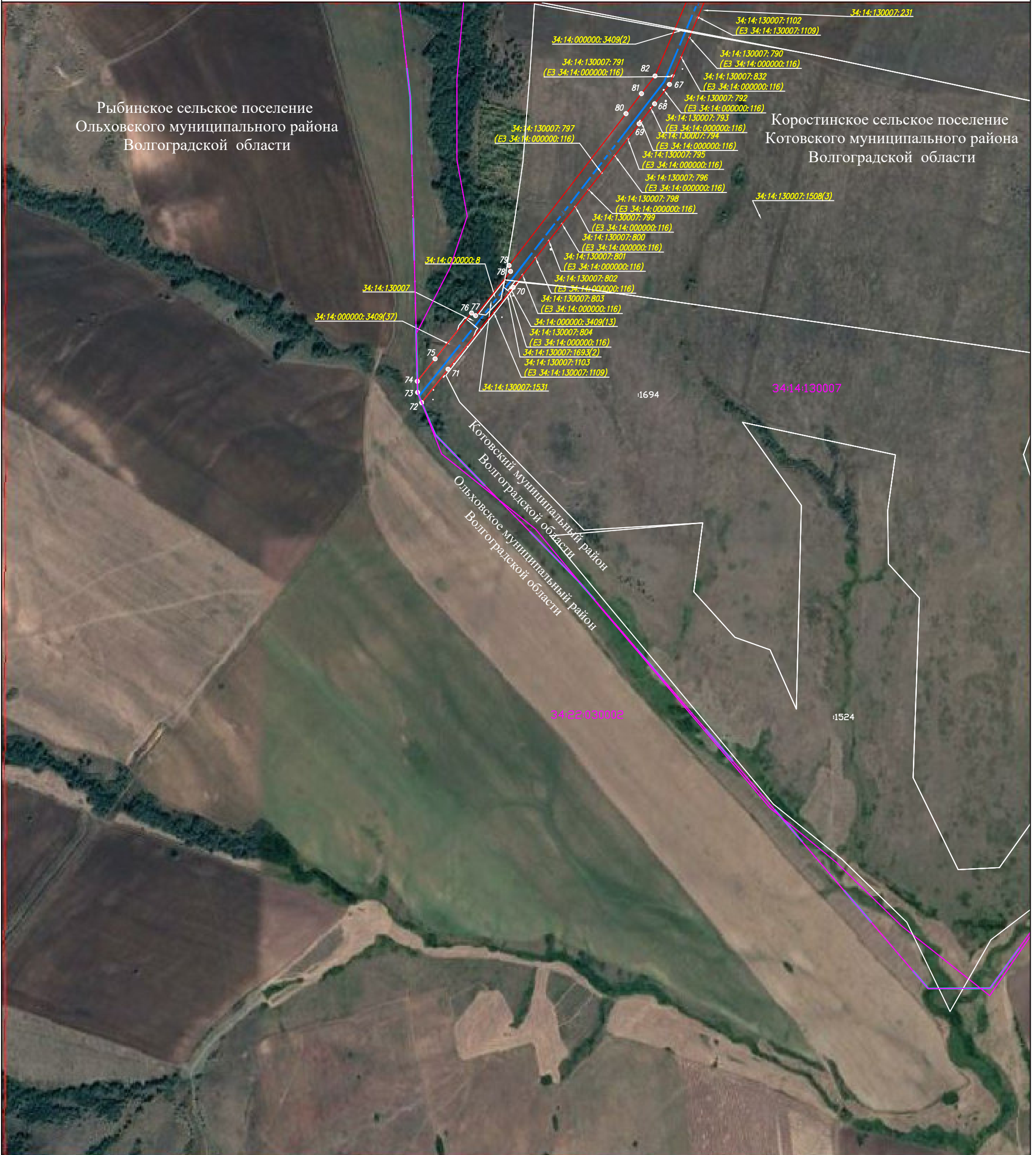
-  - проектная граница публичного сервитута
-  - граница земельного участка по сведениям ЕГРН
-  - граница кадастрового квартала по сведениям ЕГРН
-  - граница муниципального образования
-  - граница муниципального района
-  - проектное местоположение инженерного сооружения
-  - существующая часть границы земельного участка, сведения о которой не достаточны для определения ее местоположения
-  34:07:030003:3337(1) - номер земельного участка по сведениям ЕГРН в отношении которого испрашивается публичный сервитут
-  34:07:030003 - номер кадастрового квартала по сведениям ЕГРН
-  :2611 - номер земельного участка по сведениям ЕГРН
-  - обозначение характерных точек границ публичного сервитута

Схема расположения листов





# Схема расположения границ публичного сервитута



Используемые условные знаки и обозначения:

Масштаб 1:10 000

Система координат: МСК-34, зона 2

	- проектная граница публичного сервитута
	- граница земельного участка по сведениям ЕГРН
	- граница кадастрового квартала по сведениям ЕГРН
	- граница муниципального образования
	- граница муниципального района
	- проектное местоположение инженерного сооружения
	- существующая часть границы земельного участка, сведения о которой не достаточны для определения ее местоположения
	- номер земельного участка по сведениям ЕГРН в отношении которого испрашивается публичный сервитут
	- номер кадастрового квартала по сведениям ЕГРН
	- номер земельного участка по сведениям ЕГРН
	- обозначение характерных точек границ публичного сервитута

Схема расположения листов

