

Заказ №ТПВ-2128-2022

**Утверждено:**Приказом Минэнерго России  
от «    »                    202    г. № \_\_\_\_\_»**Согласовано:**Администрацией Красноярского городского  
поселения Жирновского муниципального  
района Волгоградской области  
Письмом № 52 от 30.01.2023 г.

**Документация по планировке территории (проект планировки территории, содержащий проект межевания территории) по объекту: «Расширение магистральных нефтепроводов для увеличения транспортировки нефти в порт Новороссийск. Линейная производственно-диспетчерская станция «Красный Яр».**  
**Строительство резервуаров аварийного сброса нефти емкостью 5000 куб. метров»**

**Титул объекта: «ЛПДС «Красный Яр». РВС-5000 №1,2 (РАС). Волгоградское РНУ. Строительство»**

**Том 2. Основная часть проекта планировки территории. Графическая часть**

Договор подряда №ТПВ-2128-2022 от 10.10.2022 с АО «Транснефть-Приволга»

ТПВ-2128-2022-2-ППТ-ОЧ-ГЧ

Генеральный директор ООО «Связьстрой»

Д.А. Шевченко



Самара 2022

## Содержание



Состав проекта	3
Пояснительная записка	4
Чертеж границ зон планируемого размещения линейных объектов ТПВ-2128-2022-2-ППТ-ОЧ-ГЧ-ЧГЗ	5

Согласовано
-------------

Взам. инв. №
--------------

Подпись и дата
----------------

Инв. № подл.
--------------

ТПВ-2128-2022-2-ППТ-ОЧ-ГЧ-С					
Изм.	Кол.уч.	Лист	№ док.	Подп.	Дата
		Чернова			12.22
		Щучкин			12.22
<b>Содержание</b>					
Стадия		Лист	Листов		
ППТ		1	1		
ООО «Связьстрой» г. Самара					

Том №	Обозначение	Наименование
1	ТПВ-2128-2022-2-ППТ-ОЧ-ПОРОТТ	Основная часть проекта планировки территории. Положение о размещении объектов трубопроводного транспорта
2	ТПВ-2128-2022-2-ППТ-ОЧ-ГЧ	Основная часть проекта планировки территории. Графическая часть
3	ТПВ-2128-2022-2-ППТ-МО-ПЗ	Материалы по обоснованию проекта планировки территории. Пояснительная записка
4	ТПВ-2128-2022-2-ППТ-МО-ГЧ	Материалы по обоснованию проекта планировки территории. Графическая часть
5	ТПВ-2128-2022-2-ПМТ-ОЧ-ТЧ	Основная часть проекта межевания территории. Текстовая часть
6	ТПВ-2128-2022-2-ПМТ-ОЧ-ГЧ	Основная часть проекта межевания территории. Графическая часть
7	ТПВ-2128-2022-2-ПМТ-МО	Материалы по обоснованию проекта межевания территории

Согласовано

Взам. инв. №

Подпись и дата

Инв. № подл.

ТПВ-2128-2022-2-СП								
Изм.	Кол.уч.	Лист	Недок.	Подп.	Дата			
Разраб.		Чернова			12.22			
Проверил		Щучкин			12.22			
Состав проекта						Стадия	Лист	Листов
						ДПТ	1	1
						ООО «Связьстрой» г. Самара		

### Пояснительная записка

В составе Тома 2 выполнены следующие чертежи:

- чертеж границ зон планируемого размещения линейных объектов.

В состав Тома 2 не вошли следующие чертежи:

- чертеж границ зон планируемого размещения линейных объектов, подлежащих переносу (переустройству) из зон планируемого размещения линейных объектов. На проектируемой территории отсутствуют линейные объекты, подлежащие переносу (переустройству) из зон планируемого размещения линейных объектов.
- чертеж красных линий, не требуется в соответствии с ч.11 ст.1 Градостроительного кодекса РФ, в связи с тем, что земельные участки, которые после образования будут относиться к территориям общего пользования или имуществу общего пользования, отсутствуют.

Согласовано		

Взам. инв. №	
--------------	--









Подпись и дата	
----------------	--

Инв.№ подл.	
-------------	--






ТПВ-2128-2022-2-ППТ-ОЧ-ГЧ-ПЗ					
Изм.	Кол.уч.	Лист	Недрк.	Подп.	Дата
Разраб.	Чернова				12.22
Проверил	Щучкин				12.22
<b>Пояснительная записка</b>					
			Стадия	Лист	Листов
			ППТ	1	1
ООО «Связьстрой» г. Самара					



Условные обозначения:

-  - граница территории, в отношении которой осуществляется подготовка проекта планировки
-  - граница зоны планируемого размещения линейного объекта
-  - граница зоны планируемого размещения временных зданий и сооружений
-  - граница зоны демонтажа
-  - проектируемые временные площадки
-  - номер характерной точки границы зоны планируемого размещения линейного объекта
-  - номер характерной точки границы зоны планируемого размещения временных зданий и сооружений
-  - номер характерной точки границы зоны демонтажа

Границы зон планируемого размещения объектов капитального строительства, проектируемых в составе линейного объекта:

-  - граница зоны планируемого размещения нефтепровода
-  - граница зоны планируемого размещения водопровода
-  - граница зоны планируемого размещения кабеля связи
-  - граница зоны планируемого размещения электрического кабеля
-  - граница зоны планируемого размещения ЛПДС







Примечание:

1. Объекты, подлежащие переносу, отсутствуют в границах территории, в отношении которой осуществляется подготовка проекта планировки ;
2. В границах территории, в отношении которой осуществляется подготовка проекта планировки, отсутствуют границы зон планируемого размещения объектов капитального строительства, установленные ранее утвержденной документацией по планировке территории ;
3. Границы красных линий, утвержденных в составе проекта планировки, или утверждаемых, изменяемых проектом межевания территории отсутствуют .

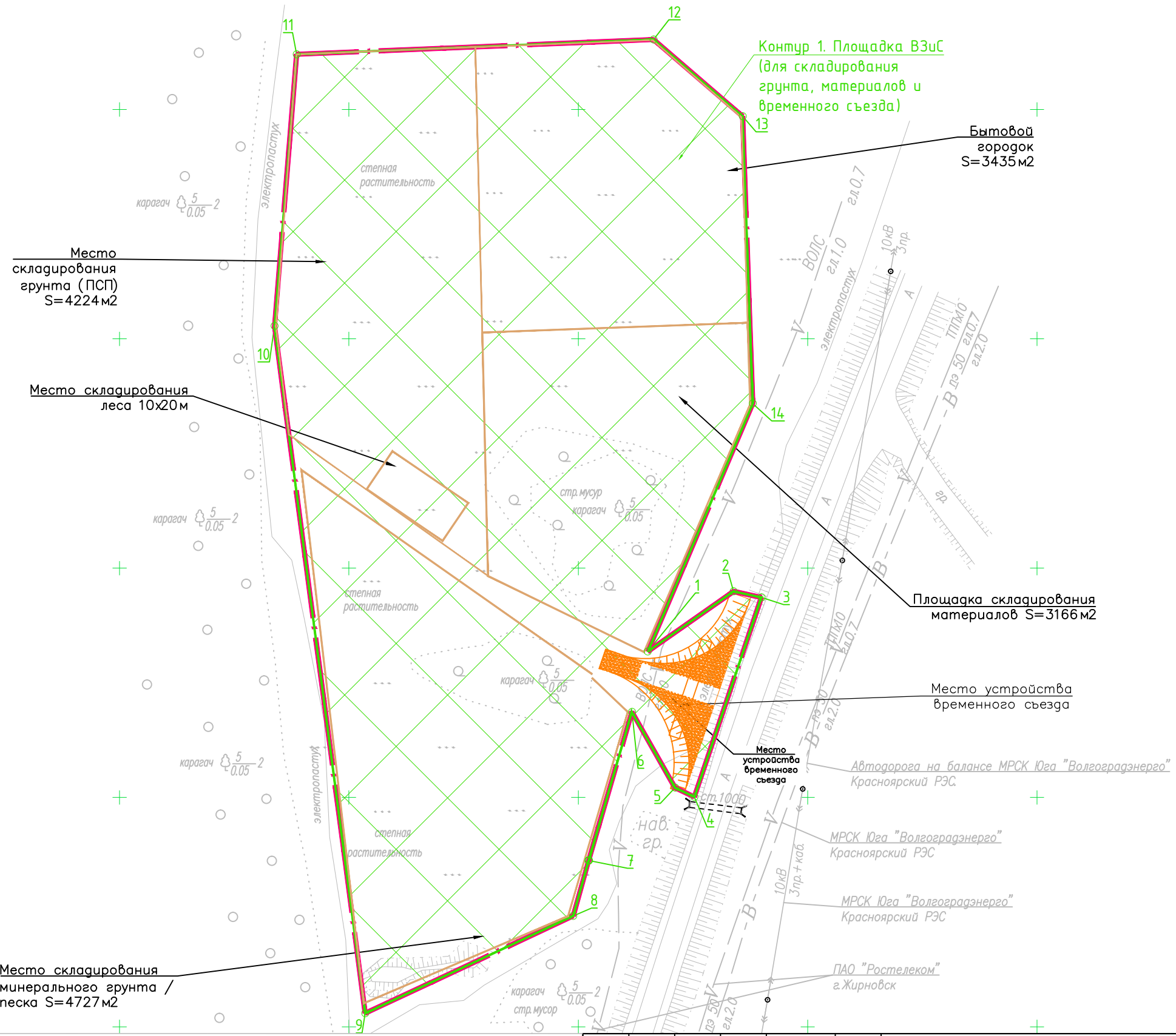
1:10000

Согласовано		
	Взам. инв. N	
	Подп. и дата	
	Инв. N подл.	

						<b>ТПВ-2128-2022-2-ППТ-04-ГЧ-ЧГЗ</b>					
						Документация по планировке территории (проект планировки территории, содержащий проект межевания территории) по объекту: Расширение магистральных нефтепроводов для увеличения транспортировки нефти в порт Новороссийск. Линейная производственно-диспетчерская станция "Красный Яр". Строительство резервуаров аварийного сброса нефти емкостью 5000 куб. метров (типич объект: "ЛПДС "Красный Яр". РВС-5000 №1,2 (РАС). Волгоградское РНУ. Строительство")					
Изм.	Кол.уч.	Лист	Ндоп.	Подпись	Дата	Основная (утверждаемая) часть проекта планировки территории			Стадия	Лист	Листов
									ППТ	-	6
Нач.отдела	Щучкин				12.22	Чертеж границ зон планируемого размещения линейных объектов			ООО "Связьстрой" г. Самара		
Утвердил	Щучкин				12.22						
Проверил	Сенькин				12.22						
Разработал	Обидин				12.22						

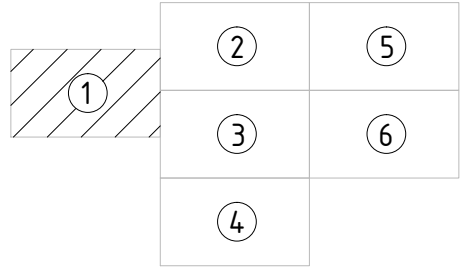


РФ, Волгоградская область,  
Жирновский муниципальный район,  
Красноярское городское поселение



Согласовано			
Взам. инв. N			
Подп. и дата			
Инв. N подл.			

Схема расположения листов



М 1:1000

Изм.	Кол.уч.	Лист	Ндок.	Подпись	Дата
Нач.отдела	Щучкин			<i>[Signature]</i>	12.22
Утвердил	Щучкин			<i>[Signature]</i>	12.22
Проверил	Сенькин			<i>[Signature]</i>	12.22
Разработал	Обидин			<i>[Signature]</i>	12.22

<b>ТПВ-2128-2022-2-ППТ-04-ГЧ-ЧГЗ</b>					
Документация по планировке территории (проект планировки территории, содержащий проект межевания территории) по объекту: Расширение магистральных нефтепроводов для увеличения транспортировки нефти в порт Новороссийск. Линейная производственно-диспетчерская станция "Красный Яр". Строительство резервуаров аварийного сброса нефти емкостью 5000 куб. метров (типич. объекта: "ЛПДС "Красный Яр". РВС-5000 №1,2 (РАС). Волгоградское РНУ. Строительство")					
Основная (утверждаемая) часть проекта планировки территории				Стадия	Лист
				ППТ	1
Чертеж границ зон планируемого размещения линейных объектов				Листов	6
ООО "Связьстрой" г. Самара					

линия сборки с листом N2

линия сборки с листом N3

РФ, Волгоградская область,  
Жирновский муниципальный район,  
Красноярское городское поселение



линия сводки с листом N5

линия сводки с листом N1

линия сводки с листом N3

Согласовано			

Взам. инв. N	
Подп. и дата	
Инв. N подл.	

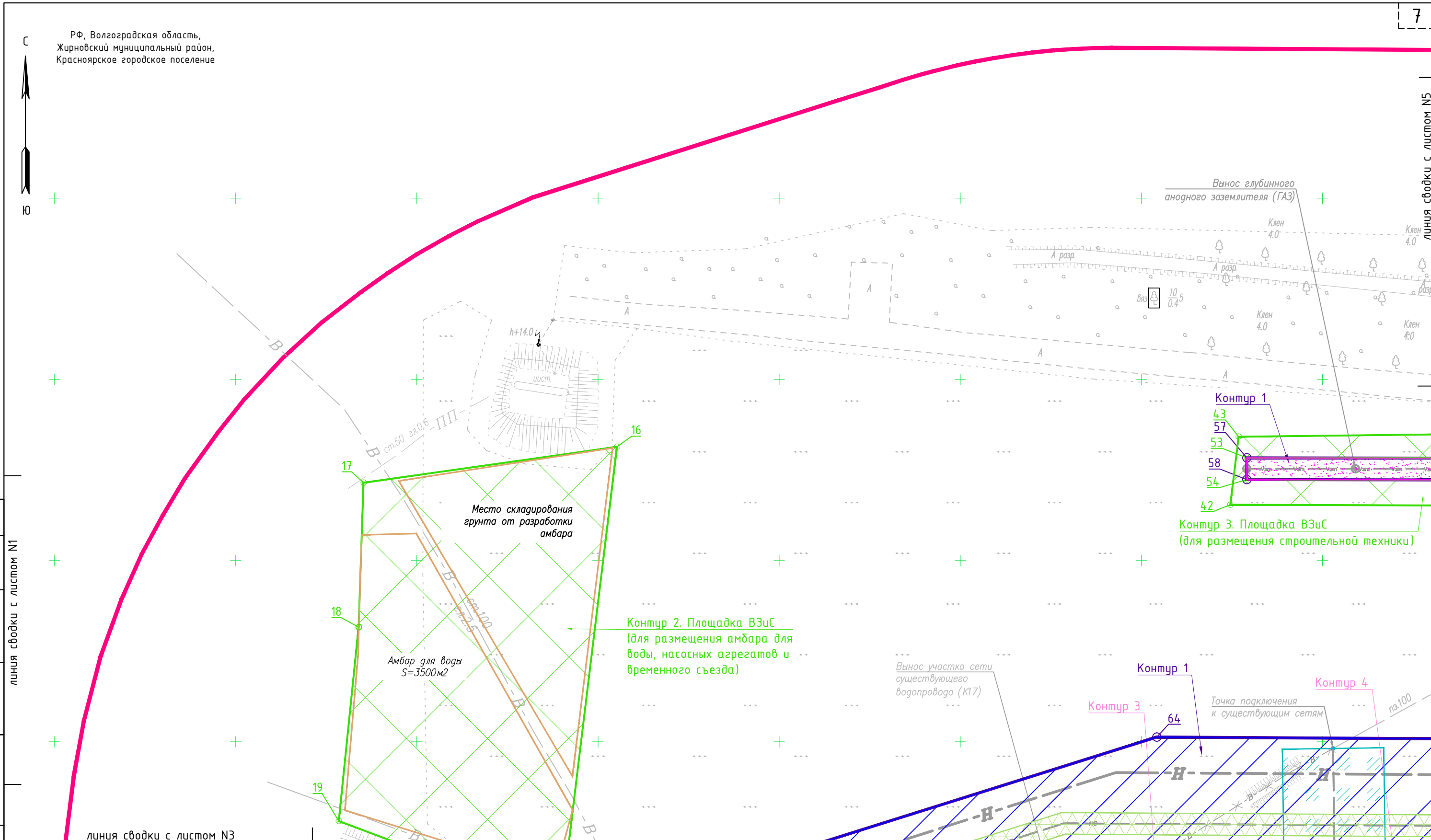
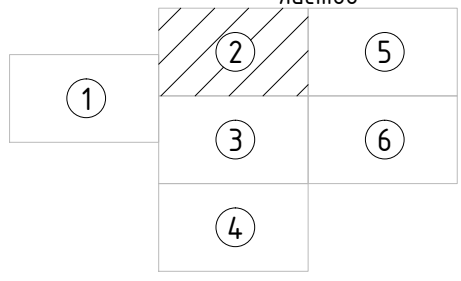


Схема расположения листов



М 1:1000

Изм.	Кол.уч.	Лист	Ндк.	Подпись	Дата
Нач.отдела		Щучкин		<i>[Signature]</i>	12.22
Утвердил		Щучкин		<i>[Signature]</i>	12.22
Проверил		Сенькин		<i>[Signature]</i>	12.22
Разработал		Обидин		<i>[Signature]</i>	12.22

ТПВ-2128-2022-2-ППТ-04-ГЧ-ЧГЗ		
Документация по планировке территории (проект планировки территории, содержащий проект межевания территории) по объекту: Расширение магистральных нефтепроводов для увеличения транспортировки нефти в порт Новороссийск. Линейная производственно-диспетчерская станция "Красный Яр". Строительство резервуаров аварийного сброса нефти емкостью 5000 куб. метров (штукл объекта: "ЛПДС "Красный Яр". РВС-5000 №1,2 (РАС). Волгоградское РНУ. Строительство")		
Основная (утверждаемая) часть проекта планировки территории		Стадия
		Лист
		Листов
Чертеж границ зон планируемого размещения линейных объектов		ППТ
		2
		6
ООО "Связьстрой" г. Самара		



линия сводки с листом N2

РФ, Волгоградская область,  
Жирновский муниципальный район,  
Красноярское городское поселение

Площадка насосных агрегатов S=288м<sup>2</sup>

Место устройства  
временного съезда

Точка подключения  
к существующим сетям

Контур 2. Площадка ВЗиС  
(для размещения амбара для  
воды, насосных агрегатов и  
временного съезда)

Контур 1

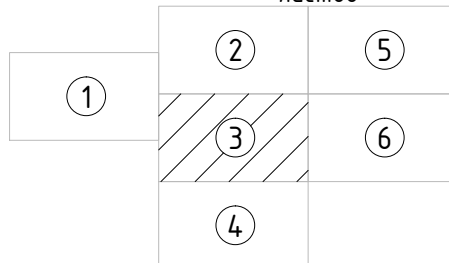
Контур 1

Контур 2

Контур 1

линия сводки с листом N4

Схема расположения  
листов



М 1:1000

Изм.	Кол.уч.	Лист	Ндок.	Подпись	Дата
Нач.отдела	Щучкин			<i>Щучкин</i>	12.22
Утвердил	Щучкин			<i>Щучкин</i>	12.22
Проверил	Сенькин			<i>Сенькин</i>	12.22
Разработал	Обидин			<i>Обидин</i>	12.22

ТПВ-2128-2022-2-ППТ-04-ГЧ-ЧГЗ

Документация по планировке территории (проект планировки территории, содержащий проект межевания территории) по объекту: Расширение магистральных нефтепроводов для увеличения транспортировки нефти в порт Новороссийск. Линейная производственно-диспетчерская станция "Красный Яр". Строительство резервуаров аварийного сброса нефти емкостью 5000 куб. метров (штукл объекта: "ЛПДС "Красный Яр". РВС-5000 №1,2 (РАС). Волгоградское РНУ. Строительство")

Основная (утверждаемая) часть проекта  
планировки территории

Стадия	Лист	Листов
ППТ	3	6

Чертеж границ зон планируемого  
размещения линейных объектов

ООО "Связьстрой"  
г. Самара

Формат А3 420x297

Согласовано

Взам. инв. N

Подп. и дата

Инв. N подл.

линия сводки с листом N1

линия сводки с листом N6



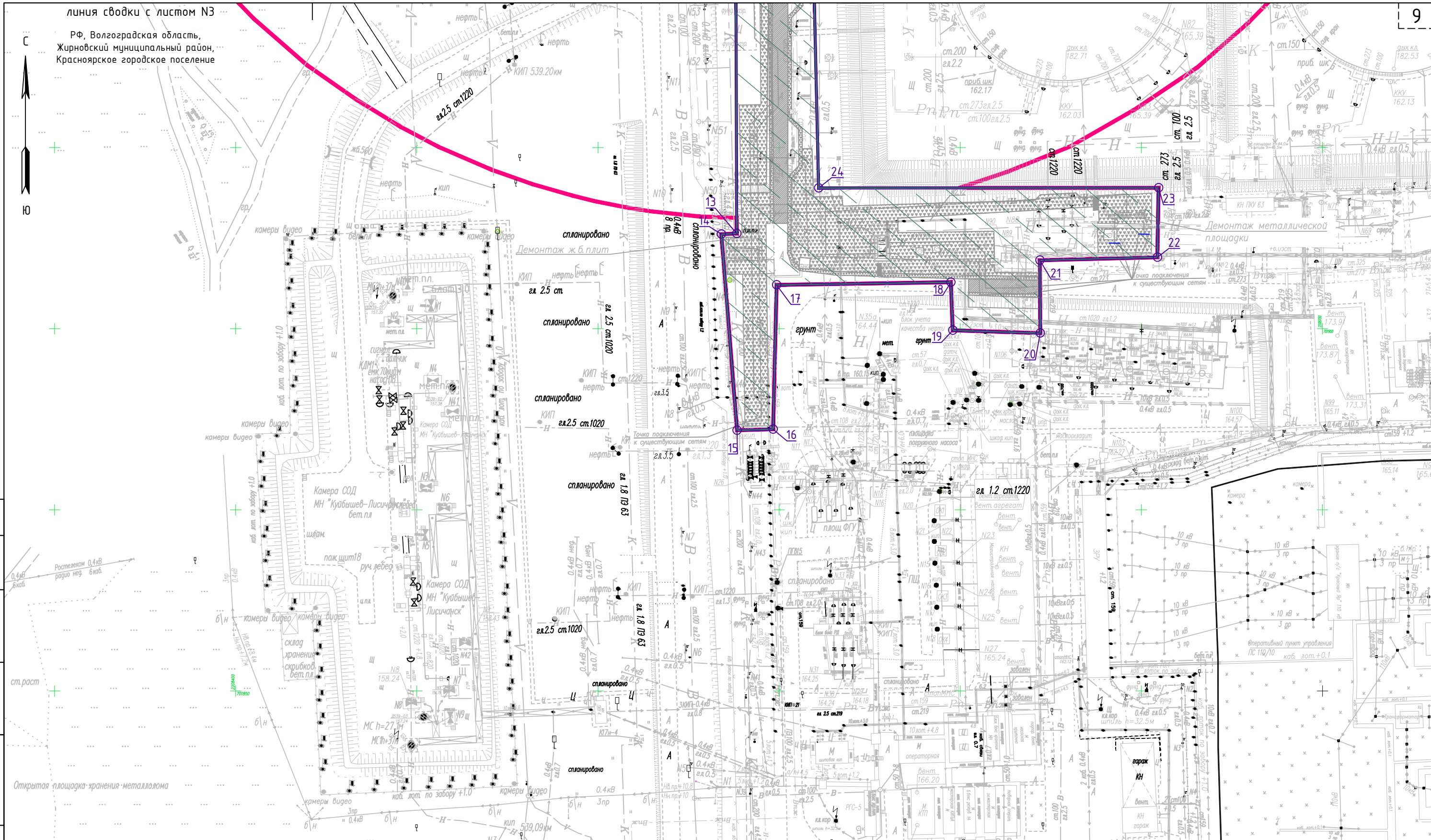
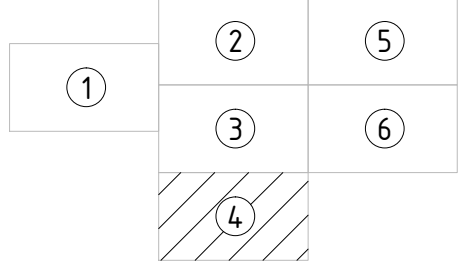


Схема расположения листов



М 1:1000

Изм.	Кол.уч.	Лист	№док.	Подпись	Дата
Нач.отдела	Щучкин			<i>[Signature]</i>	12.22
Утвердил	Щучкин			<i>[Signature]</i>	12.22
Проверил	Сенькин			<i>[Signature]</i>	12.22
Разработал	Обидин			<i>[Signature]</i>	12.22

ТПВ-2128-2022-2-ППТ-04-ГЧ-ЧГЗ

Документация по планировке территории (проект планировки территории, содержащий проект межевания территории) по объекту: Расширение магистральных нефтепроводов для увеличения транспортировки нефти в порт Новороссийск. Линейная производственно-диспетчерская станция "Красный Яр". Строительство резервуаров аварийного сброса нефти емкостью 5000 куб. метров (штукл объекта: "ЛПДС "Красный Яр". РВС-5000 №1,2 (РАС). Волгоградское РНУ. Строительство")

Основная (утверждаемая) часть проекта планировки территории	Стадия	Лист	Листов
	ППТ	4	6

Чертеж границ зон планируемого размещения линейных объектов

ООО "Связьстрой"  
г. Самара

Согласовано

Взам. инв. N

Подп. и дата

Инв. N подл.



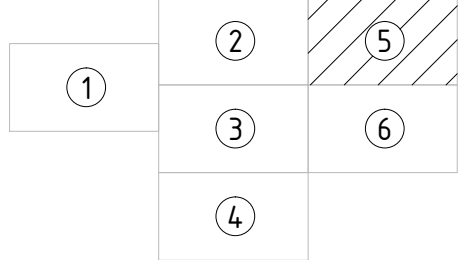
Согласовано

Взам. инв. N

Подп. и дата

Инв. N подл.

Схема расположения листов



М 1:1000

Изм.	Кол.уч.	Лист	Ндок.	Подпись	Дата
Нач.отдела	Щучкин			<i>[Signature]</i>	12.22
Утвердил	Щучкин			<i>[Signature]</i>	12.22
Проверил	Сенькин			<i>[Signature]</i>	12.22
Разработал	Обидин			<i>[Signature]</i>	12.22

ТПВ-2128-2022-2-ППТ-04-ГЧ-ЧГЗ

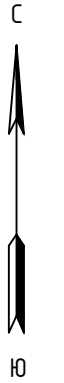
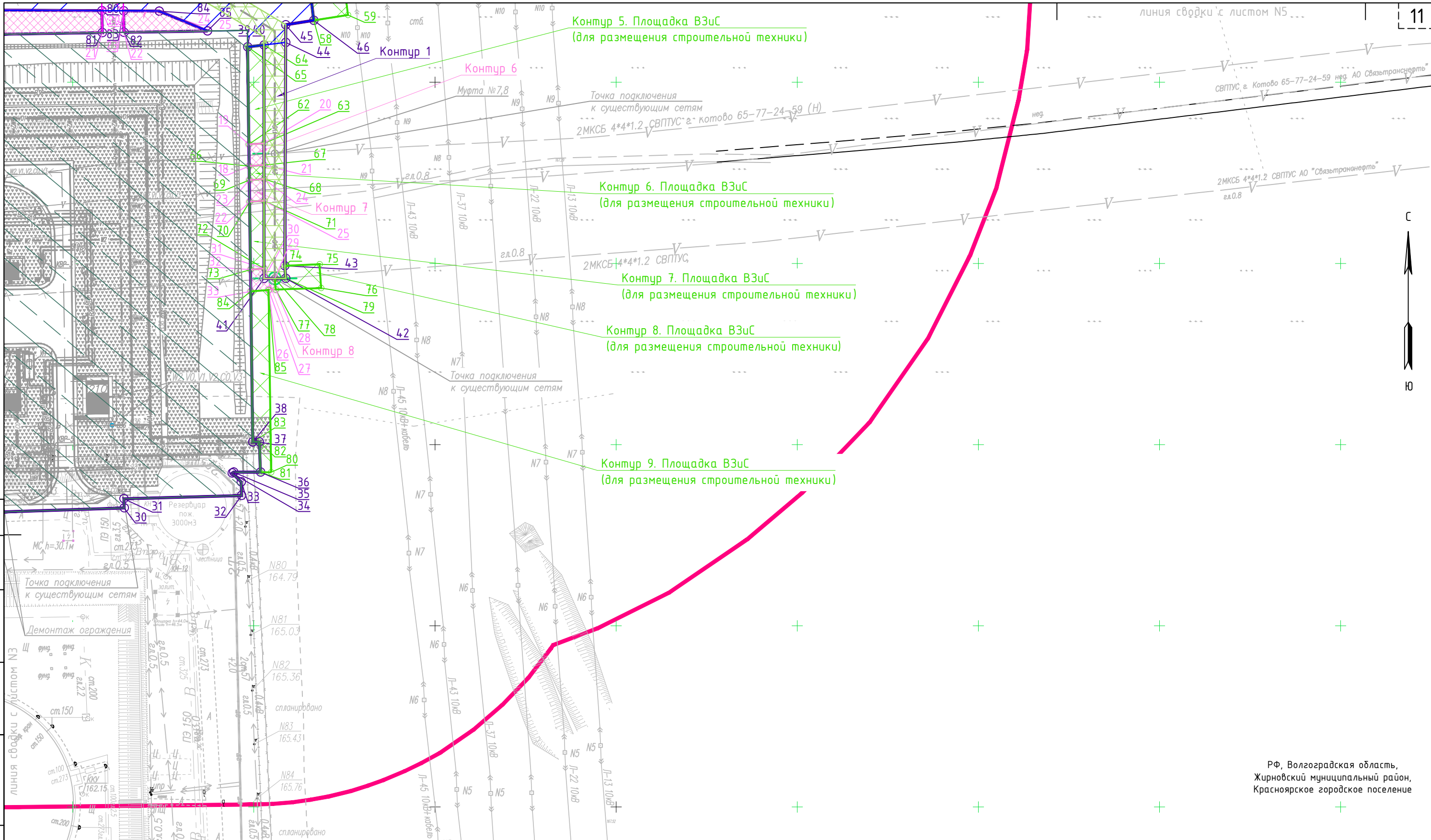
Документация по планировке территории (проект планировки территории, содержащий проект межевания территории) по объекту: Расширение магистральных нефтепроводов для увеличения транспортировки нефти в порт Новороссийск. Линейная производственно-диспетчерская станция "Красный Яр". Строительство резервуаров аварийного сброса нефти емкостью 5000 куб. метров (штукл объекта: "ЛПДС "Красный Яр". РВС-5000 №1,2 (РАС). Волгоградское РНУ. Строительство")

Основная (утверждаемая) часть проекта планировки территории	Стадия	Лист	Листов
	ППТ	5	6

Чертеж границ зон планируемого размещения линейных объектов

ООО "Связьстрой"  
г. Самара





Согласовано

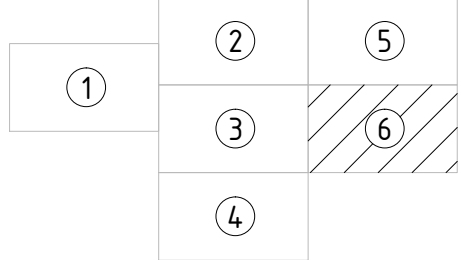
Взам. инв. N

Подп. и дата

Инв. N подл.

РФ, Волгоградская область,  
Жирновский муниципальный район,  
Красноярское городское поселение

Схема расположения листов



М 1:1000

Изм.	Кол.уч.	Лист	Ндок.	Подпись	Дата
Нач.отдела	Щучкин			<i>[Signature]</i>	12.22
Утвердил	Щучкин			<i>[Signature]</i>	12.22
Проверил	Сенькин			<i>[Signature]</i>	12.22
Разработал	Обидин			<i>[Signature]</i>	12.22

ТПВ-2128-2022-2-ППТ-04-ГЧ-ЧГЗ		
Документация по планировке территории (проект планировки территории, содержащий проект межевания территории) по объекту: Расширение магистральных нефтепроводов для увеличения транспортировки нефти в порт Новороссийск. Линейная производственно-диспетчерская станция "Красный Яр". Строительство резервуаров аварийного сброса нефти емкостью 5000 куб. метров (штукл объекта: "ЛПДС "Красный Яр". РВС-5000 №1,2 (РАС). Волгоградское РНУ. Строительство")		
Основная (утверждаемая) часть проекта планировки территории		Листов
Стадия	Лист	Листов
ППТ	6	6
Чертеж границ зон планируемого размещения линейных объектов		000 "Связьстрой" г. Самара