

Заказ №ТПВ-2128-2022

Согласовано:Администрацией Красноярского городского поселения Жирновского муниципального района Волгоградской области
Письмом № 52 от 30.01.2023 г.

Документация по планировке территории (проект планировки территории, содержащий проект межевания территории) по объекту: «Расширение магистральных нефтепроводов для увеличения транспортировки нефти в порт Новороссийск. Линейная производственно-диспетчерская станция «Красный Яр».
Строительство резервуаров аварийного сброса нефти емкостью 5000 куб. метров»

Титул объекта: «ЛПДС «Красный Яр». РВС-5000 №1,2 (РАС). Волгоградское РНУ. Строительство»

Том 4. Материалы по обоснованию проекта планировки территории. Графическая часть

Договор подряда №ТПВ-2128-2022 от 10.10.2022 с АО «Транснефть-Приволга»

ТПВ-2128-2022-2-ПТ-МО-ГЧ

Генеральный директор ООО «Связьстрой»



Д.А. Шевченко

Самара 2022

Содержание

| | |
|---|----|
| Состав проекта..... | 3 |
| Пояснительная записка..... | 4 |
| Схема расположения элементов планировочной структуры (территорий, занятых линейными объектами и (или) предназначенных для размещения линейных объектов) ТПВ-2128-2022-2-ППТ-МО-ГЧ-СРЭПС | 5 |
| Схема использования территории в период подготовки проекта планировки территории ТПВ-2128-2022-2-ППТ-МО-ГЧ-СИТ | 6 |
| Схема границ зон с особыми условиями использования территории, особо охраняемых природных территорий, лесничеств ТПВ-2128-2022-2-ППТ-МО-ГЧ-СГЗОУИТ | 13 |
| Схема границ территорий, подверженных риску возникновения чрезвычайных ситуаций природного и техногенного характера ТПВ-2128-2022-2-ППТ-МО-ГЧ-СГТРВЧС..... | 20 |
| Схема конструктивных и планировочных решений ТПВ-2128-2022-2-ППТ-МО-ГЧ-СКПР | 27 |

| | | |
|-------------|--|--|
| Согласовано | | |
| | | |
| | | |
| | | |

| | |
|--------------|--|
| Взам. инв. № | |
|--------------|--|

| | |
|----------------|--|
| Подпись и дата | |
|----------------|--|

| | |
|--------------|--|
| Инв. № подл. | |
|--------------|--|

| | | | | | | | | | |
|----------|---------|--------|--------|-------|-------------------------------|------------------------------------|--------|------|--------|
| | | | | | | ТПВ-2128-2022-2-ППТ-МО-ГЧ-С | | | |
| Изм. | Кол.уч. | Лист | Недок. | Подп. | Дата | Содержание | Стадия | Лист | Листов |
| Разраб. | Чернова | Щучкин | 12.22 | 12.22 | ППТ | | 1 | 1 | |
| Проверил | Щучкин | 12.22 | 12.22 | 12.22 | ООО «Связьстрой» г. Самара | | | | |
| | | | | | | | | | |

| Том № | Обозначение | Наименование |
|-------|-------------------------------|--|
| 1 | ТПВ-2128-2022-2-ППТ-ОЧ-ПОРОТТ | Основная часть проекта планировки территории. Положение о размещении объектов трубопроводного транспорта |
| 2 | ТПВ-2128-2022-2-ППТ-ОЧ-ГЧ | Основная часть проекта планировки территории. Графическая часть |
| 3 | ТПВ-2128-2022-2-ППТ-МО-ПЗ | Материалы по обоснованию проекта планировки территории. Пояснительная записка |
| 4 | ТПВ-2128-2022-2-ППТ-МО-ГЧ | Материалы по обоснованию проекта планировки территории. Графическая часть |
| 5 | ТПВ-2128-2022-2-ПМТ-ОЧ-ТЧ | Основная часть проекта межевания территории. Текстовая часть |
| 6 | ТПВ-2128-2022-2-ПМТ-ОЧ-ГЧ | Основная часть проекта межевания территории. Графическая часть |
| 7 | ТПВ-2128-2022-2-ПМТ-МО | Материалы по обоснованию проекта межевания территории |

Согласовано

Взам. инв. №

Подпись и дата

Инв. № подл.

| Изм. | Кол.уч. | Лист | Недок. | Подп. | Дата | ТПВ-2128-2022-2-СП | | | |
|----------|---------|---------|--------|-------|-------|-------------------------------|--------|------|--------|
| Разраб. | | Чернова | | | 12.22 | Состав проекта | Стадия | Лист | Листов |
| Проверил | | Щучкин | | | 12.22 | | ДПТ | 1 | 1 |
| | | | | | | ООО «Связьстрой» г. Самара | | | |

Пояснительная записка

В составе тома 4 выполнены следующие чертежи:

- схема расположения элементов планировочной структуры (территорий, занятых линейными объектами и (или) предназначенных для размещения линейных объектов);
- схема использования территории в период подготовки проекта планировки территории;
- схема границ зон с особыми условиями использования территорий, особо охраняемых природных территорий, лесничеств;
- схема границ территорий, подверженных риску возникновения чрезвычайных ситуаций природного и техногенного характера (пожар, взрыв, химическое, радиоактивное заражение, затопление, подтопление, оползень, карсты, эрозия и т.д.);
- схема конструктивных и планировочных решений.

В состав тома 4 не вошли следующие чертежи:

- схема организации улично-дорожной сети и движения транспорта;
- схема вертикальной планировки территории, инженерной подготовки и инженерной защиты территории;
- схема границ территорий объектов культурного наследия.










| | | |
|-------------|--|--|
| Согласовано | | |
| | | |
| | | |
| | | |

| | | |
|-------------|----------------|--------------|
| Инд.№ подл. | Подпись и дата | Взам. инв. № |
| | | |

| | | | | | |
|-------------------------------|---------|---------|--------|-------|--------|
| ТПВ-2128-2022-2-ППТ-МО-ГЧ-ПЗ | | | | | |
| Изм. | Кол.уч. | Лист | Недрк. | Подп. | Дата |
| Разраб. | | Чернова | | | 12.22 |
| Проверил | | Щучкин | | | 12.22 |
| | | | | | |
| Пояснительная записка | | | | | |
| | | | Стадия | Лист | Листов |
| | | | ППТ | 1 | 1 |
| ООО «Связьстрой» г. Самара | | | | | |

РФ, Волгоградская область,
Жирновский муниципальный район,
Красноярское городское поселение





Условные обозначения:

-  - граница территории, в отношении которой осуществляется подготовка проекта планировки
-  - граница зоны планируемого размещения линейного объекта
-  - граница зоны планируемого размещения временных зданий и сооружений
-  - граница зоны демонтажа
-  - проектируемые временные площадки
-  - земли сельскохозяйственного назначения
-  - земли промышленности
-  - граница и номер кадастрового квартала
-  - граница и номер земельного участка по сведениям ЕГРН



Примечание:
 1. Объекты, подлежащие переносу, отсутствуют в границах территории, в отношении которой осуществляется подготовка проекта планировки;
 2. В границах территории, в отношении которой осуществляется подготовка проекта планировки, отсутствуют границы зон планируемого размещения объектов капитального строительства, установленные ранее утвержденной документацией по планировке территории;
 3. Границы красных линий, утвержденных в составе проекта планировки, или утверждаемых, изменяемых проектом межевания территории отсутствуют.

| | | | | |
|-------------|--------------|--|--|--|
| Согласовано | | | | |
| | | | | |
| | | | | |
| | | | | |
| | Взам. инв. N | | | |
| | | | | |
| | Подп. и дата | | | |
| | | | | |
| | Инв. N подл. | | | |
| | | | | |

| | | | | | |
|---|---------|---|-------|-------------------------------|------|
| ТПВ-2128-2022-2-ППТ-МО-ГЧ-СИТ | | | | | |
| Документация по планировке территории (проект планировки территории, содержащий проект межевания территории) по объекту: Расширение магистральных нефтепроводов для увеличения транспортировки нефти в порт Новороссийск. Линейная производственно-диспетчерская станция "Красный Яр". Строительство резервуаров аварийного сброса нефти емкостью 5000 куб. метров (типичн объекта: "ЛПДС "Красный Яр". РВС-5000 №1,2 (РАС). Волгоградское РНУ. Строительство") | | | | | |
| Изм. | Кол.уч. | Лист | Ндок. | Подпись | Дата |
| | | | | | |
| Материалы по обоснованию проекта планировки территории | | | | Стадия | Лист |
| | | | | ППТ | - |
| | | | | Листов | 6 |
| Нач.отдела | Щучкин |  | 12.22 | 000 "Связьстрой" г. Самара | |
| Утвердил | Щучкин |  | 12.22 | | |
| Проверил | Сенькин |  | 12.22 | | |
| Разработал | Обидин |  | 12.22 | | |
| 1:10000 | | | | | |

РФ, Волгоградская область,
Жирновский муниципальный район,
Красноярское городское поселение

| | |
|--------------------------------------|-----------------------------|
| Кадастровый номер земельного участка | Форма собственности |
| 34:07:120006:4109 | муниципальная собственность |

Место складирования
грунта (ПСГ)
S=4224 м2

Место складирования
леса 10x20 м

Место складирования
минерального грунта /
песка S=4727 м2

Контур 1. Площадка ВЗиС
(для складирования
грунта, материалов и
временного съезда)

Бытовой
городок
S=3435 м2

34:07:120006:2452
(входит в ЕЗП
34:07:120006:43)

34:07:120006:2451
(входит в ЕЗП
34:07:120006:43)

34:07:120006:174
(входит в ЕЗП
34:07:000000:73)

Площадка складирования
материалов S=3166 м2

34:07:120006:175
(входит в ЕЗП
34:07:000000:73)

34:07:120006:2451
(входит в ЕЗП
34:07:120006:43)

Место устройства
временного съезда

Горный отвод участка
(лицензия ВЛГ 10495 НЗ, недропользователь 000
СП "Волгодеминиол")

Автоморога на балансе МРСК Юга "Волгоградэнерго"
Красноярский РЭС.

34:07:120006:176
(входит в ЕЗП
34:07:000000:73)

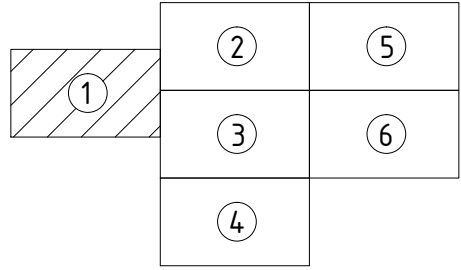
МРСК Юга "Волгоградэнерго"
Красноярский РЭС

МРСК Юга "Волгоградэнерго"
Красноярский РЭС

ПАО "Ростелеком"
г. Жирновск

34:07:120006:177 (входит
в ЕЗП 34:07:000000:73)

Схема расположения
листов



М 1:1000

| Изм. | Кол.уч. | Лист | Ндок. | Подпись | Дата |
|------------|---------|---------|-------|--------------------|-------|
| | | | | | |
| Нач.отдела | | Щучкин | | <i>[Signature]</i> | 12.22 |
| Утвердил | | Щучкин | | <i>[Signature]</i> | 12.22 |
| Проверил | | Сенькин | | <i>[Signature]</i> | 12.22 |
| Разработал | | Обидин | | <i>[Signature]</i> | 12.22 |

ТПВ-2128-2022-2-ППТ-МО-ГЧ-СИТ

Документация по планировке территории (проект планировки территории, содержащий проект межевания территории) по объекту: Расширение магистральных нефтепроводов для увеличения транспортировки нефти в порт Новороссийск. Линейная производственно-диспетчерская станция "Красный Яр". Строительство резервуаров аварийного сброса нефти емкостью 5000 куб. метров (типич. объекта: "ЛПДС "Красный Яр". РВС-5000 №1,2 (РАС). Волгоградское РНУ. Строительство")

| | | | |
|---|--------|------|--------|
| Материалы по обоснованию проекта планировки территории | Стадия | Лист | Листов |
| | ППТ | 1 | 6 |

Схема использования территории в период
подготовки проекта планировки
территории

ООО "Связьстрой"
г. Самара

Формат А3 420x297

Согласовано

| | | |
|--|--|--|
| | | |
| | | |
| | | |
| | | |

Взам. инв. N

Подп. и дата

Инв. N подл.

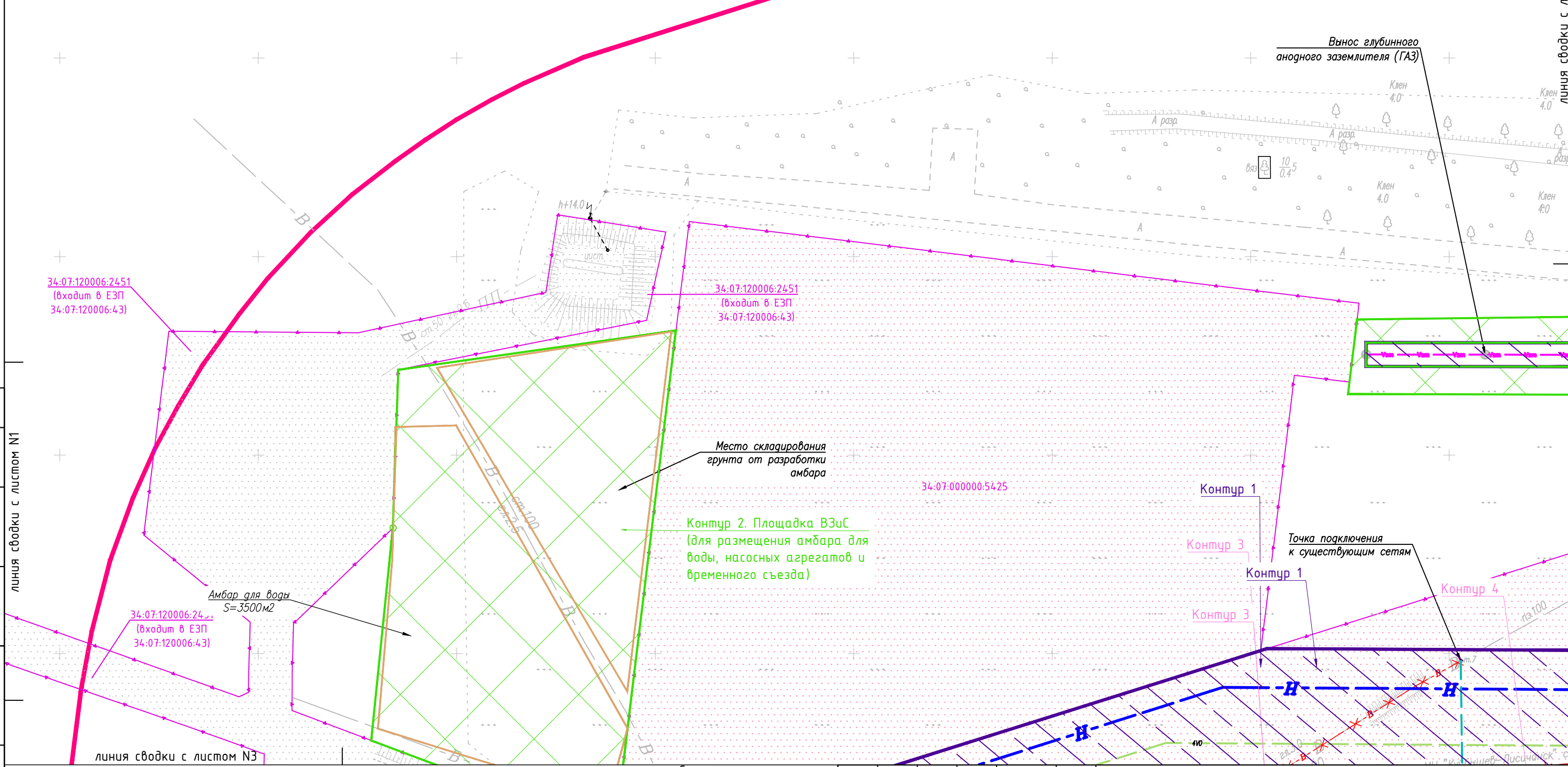
линия съёмки с листом N2

линия съёмки с листом N3

РФ, Волгоградская область,
Жирновский муниципальный район,
Красноярское городское поселение

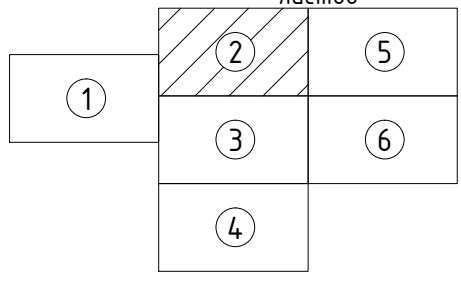
| | | | |
|--------------------------------------|-------------------|---------------------|-----------------------|
| Кадастровый номер земельного участка | 34:07:000000:5422 | Форма собственности | частная собственность |
|--------------------------------------|-------------------|---------------------|-----------------------|

Горный отвод участка
(лицензия ВЛГ 10495 НЭ, недропользователь 000
СП "Волгодеминхол")



| | |
|--------------|--------------------------|
| Согласовано | линия сводки с листом N1 |
| | линия сводки с листом N3 |
| Взам. инв. N | |
| | |
| Подп. и дата | |
| | |
| Инв. N подл. | |
| | |

Схема расположения листов



М 1:1000

| Изм. | Кол.уч. | Лист | Ндок. | Подпись | Дата |
|------------|---------|---------|-------|--------------------|-------|
| | | | | | |
| Нач.отдела | | Щучкин | | <i>[Signature]</i> | 12.22 |
| Утвердил | | Щучкин | | <i>[Signature]</i> | 12.22 |
| Проверил | | Сенькин | | <i>[Signature]</i> | 12.22 |
| Разработал | | Обидин | | <i>[Signature]</i> | 12.22 |

| | | |
|--|------|--------|
| ТПВ-2128-2022-2-ППТ-МО-ГЧ-СИТ | | |
| Документация по планировке территории (проект планировки территории, содержащий проект межевания территории) по объекту: Расширение магистральных нефтепроводов для увеличения транспортировки нефти в порт Новороссийск. Линейная производственно-диспетчерская станция "Красный Яр". Строительство резервуаров аварийного сброса нефти емкостью 5000 куб. метров (титул объекта: "ЛПДС "Красный Яр". РВС-5000 №1,2 (РАС). Волгоградское РНУ. Строительство") | | |
| Материалы по обоснованию проекта планировки территории | | |
| Стадия | Лист | Листов |
| ППТ | 2 | 6 |
| 000 "Связьстрой" г. Самара | | |

линия сводки с листом N2

РФ, Волгоградская область,
Жирновский муниципальный район,
Красноярское городское поселение

Место устройства
временного съезда

Контур 1

Точка подключения
к существующим сетям

34:07:120006:2451
(входит в ЕЗП)

34:07:120006:43

34:07:120006:2569
(входит в ЕЗП)

34:07:000000:195

Точка подключения
к существующим сетям

34:07:120006:2568
(входит в ЕЗП)

34:07:000000:195

ПК2+83 конец демонтируемого
нефтепровода

34:07:120006:2567
(входит в ЕЗП)

34:07:000000:195

ПК3+56 конец трассы
МН КП (секция 91027)

34:07:120006

Муфта №1,2

34:07:120006:3867

Контур 1

сеть к17Н N3

34:07:120006:4102

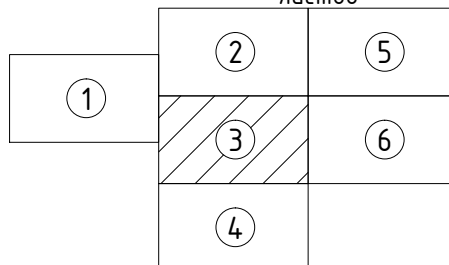
МН "Кудыкиев-Лисичанск" ст.1220, АО «Транснефть – Приволжье»
Волгоградское РНУ, ЛПДС "Красный Яр"

34:07:120006:4102

| Кадастровый номер земельного участка | Форма собственности |
|---|--------------------------------|
| 34:07:000000:5422 | частная собственность |
| 34:07:120006:2568 (входит в ЕЗП 34:07:000000:195) | муниципальная собственность |
| 34:07:120006:2569 (входит в ЕЗП 34:07:000000:195) | муниципальная собственность |

линия сводки с листом N4

Схема расположения
листов



М 1:1000

| Изм. | Кол.уч. | Лист | №док. | Подпись | Дата |
|------------|---------|------|-------|---------|-------|
| | | | | | |
| Нач.отдела | Щучкин | | | | 12.22 |
| Утвердил | Щучкин | | | | 12.22 |
| Проверил | Сенькин | | | | 12.22 |
| Разработал | Обидин | | | | 12.22 |

ТПВ-2128-2022-2-ППТ-МО-ГЧ-СИТ

Документация по планировке территории (проект планировки территории, содержащий проект межевания территории) по объекту: Расширение магистральных нефтепроводов для увеличения транспортировки нефти в порт Новороссийск. Линейная производственно-диспетчерская станция "Красный Яр". Строительство резервуаров аварийного сброса нефти емкостью 5000 куб. метров (итогол объекта: "ЛПДС "Красный Яр". РВС-5000 №1,2 (РАС). Волгоградское РНУ. Строительство")

Материалы по обоснованию проекта
планировки территории

| Стадия | Лист | Листов |
|--------|------|--------|
| ППТ | 3 | 6 |

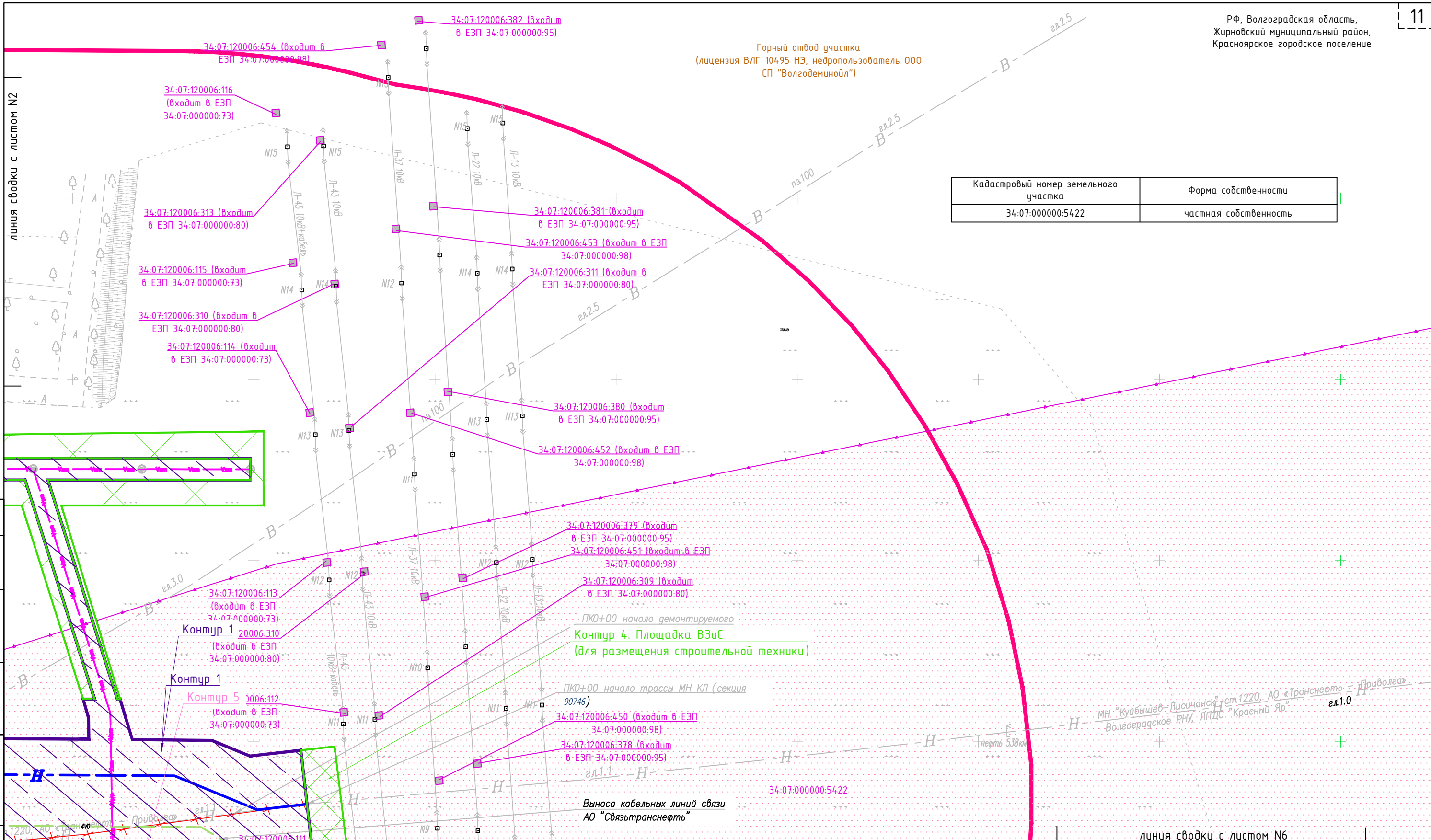
Схема использования территории в период
подготовки проекта планировки
территории

ООО "Связьстрой"
г. Самара

Формат А3 420x297

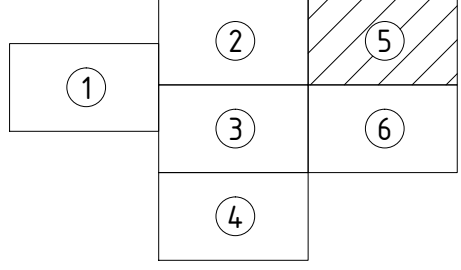
Горный отвод участка
(лицензия ВЛГ 104.95 НЗ, недропользователь ООО
СП "Волгодеминойл")

| | | | |
|--------------------------------------|-------------------|---------------------|-----------------------|
| Кадастровый номер земельного участка | 34:07:000000:5422 | Форма собственности | частная собственность |
|--------------------------------------|-------------------|---------------------|-----------------------|



| | | | |
|--------------|--|--|--|
| Согласовано | | | |
| Взам. инж. Н | | | |
| Подп. и дата | | | |
| Инв. N подл. | | | |

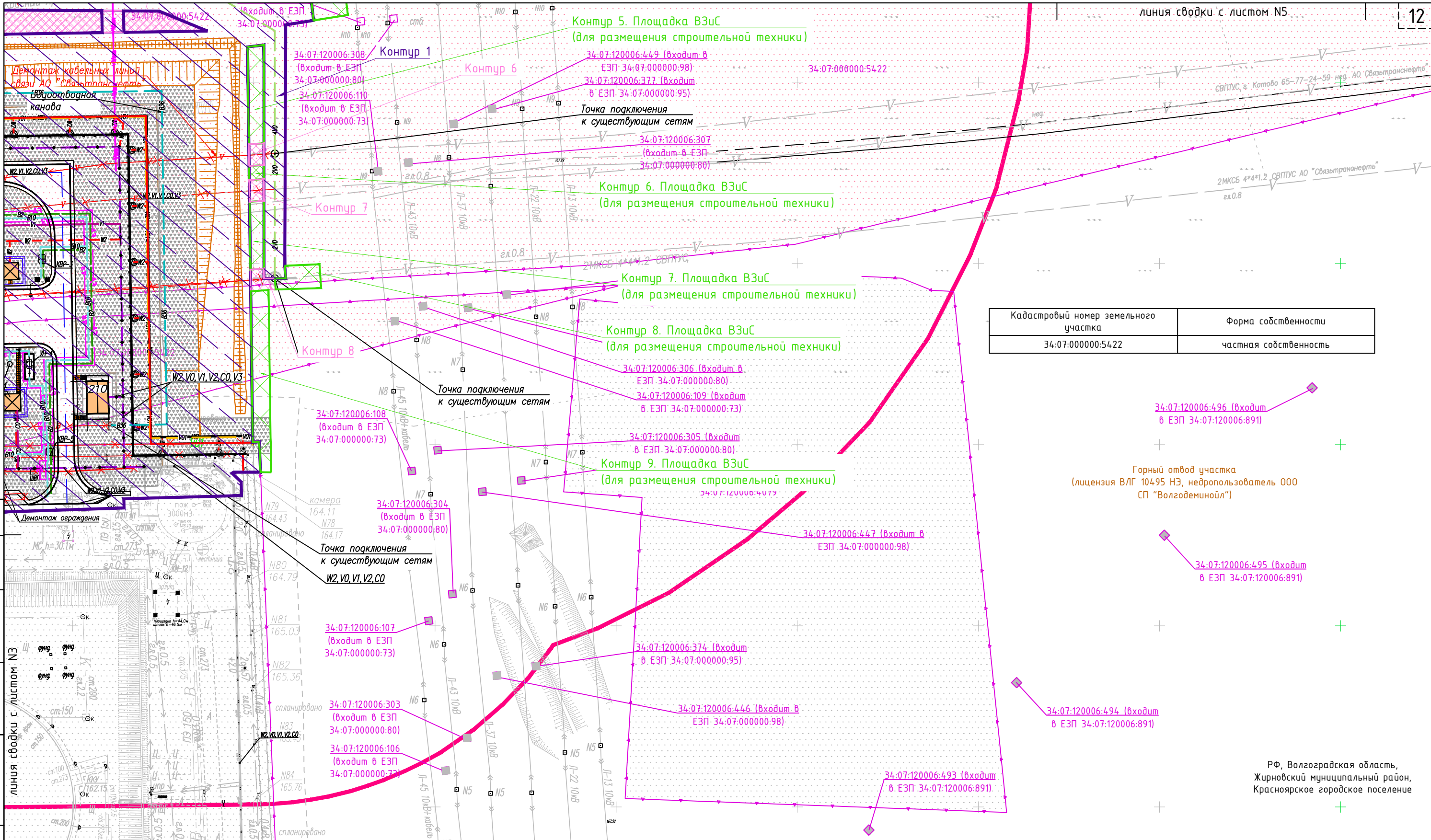
Схема расположения листов



М 1:1000

| Изм. | Кол.уч. | Лист | Ндок. | Подпись | Дата |
|------------|---------|------|-------|--------------------|-------|
| | | | | | |
| Нач.отдела | Щучкин | | | <i>[Signature]</i> | 12.22 |
| Утвердил | Щучкин | | | <i>[Signature]</i> | 12.22 |
| Проверил | Сенькин | | | <i>[Signature]</i> | 12.22 |
| Разработал | Обидин | | | <i>[Signature]</i> | 12.22 |

| | | | | | |
|--|--|--|-------------------------------|------|--------|
| ТПВ-2128-2022-2-ППТ-МО-ГЧ-СИТ | | | | | |
| Документация по планировке территории (проект планировки территории, содержащий проект межевания территории) по объекту: Расширение магистральных нефтепроводов для увеличения транспортировки нефти в порт Новороссийск. Линейная производственно-диспетчерская станция "Красный Яр". Строительство резервуаров аварийного сброса нефти емкостью 5000 куб. метров (штукл объекта: "ЛПДС "Красный Яр". РВС-5000 №1,2 (РАС). Волгоградское РНУ. Строительство") | | | | | |
| Материалы по обоснованию проекта планировки территории | | | Стадия | Лист | Листов |
| ППТ | | | 5 | 6 | |
| Схема использования территории в период подготовки проекта планировки территории | | | ООО "Связьстрой" г. Самара | | |

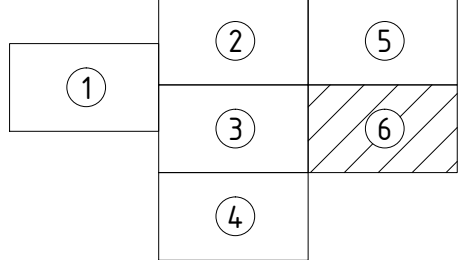


| | | | |
|--------------------------------------|-------------------|---------------------|-----------------------|
| Кадастровый номер земельного участка | 34:07:000000:5422 | Форма собственности | частная собственность |
|--------------------------------------|-------------------|---------------------|-----------------------|

34:07:120006:496 (входит в ЕЗП 34:07:120006:891)
 Горный отвод участка (лицензия ВЛГ 10495 НЗ, недропользователь ООО СП "Волгодеминoil")

РФ, Волгоградская область, Жирновский муниципальный район, Красноярское городское поселение

Схема расположения листов



М 1:1000

| Изм. | Кол.уч. | Лист | Ндок. | Подпись | Дата |
|------------|---------|------|-------|--------------------|-------|
| | | | | | |
| | | | | | |
| | | | | | |
| | | | | | |
| Нач.отдела | Щучкин | | | <i>[Signature]</i> | 12.22 |
| Утвердил | Щучкин | | | <i>[Signature]</i> | 12.22 |
| Проверил | Сенькин | | | <i>[Signature]</i> | 12.22 |
| Разработал | Обидин | | | <i>[Signature]</i> | 12.22 |

| | | | | | |
|---|--|--|----------------------------|------|--------|
| ТПВ-2128-2022-2-ППТ-МО-ГЧ-СИТ | | | | | |
| Документация по планировке территории (проект планировки территории, содержащий проект межевания территории) по объекту: Расширение магистральных нефтепроводов для увеличения транспортировки нефти в порт Новороссийск. Линейная производственно-диспетчерская станция "Красный Яр". Строительство резервуаров аварийного сброса нефти емкостью 5000 куб. метров (типич. объекта: "ЛПДС "Красный Яр". РВС-5000 №1,2 (РАС). Волгоградское РНУ. Строительство") | | | | | |
| Материалы по обоснованию проекта планировки территории | | | Стадия | Лист | Листов |
| | | | ППТ | 6 | 6 |
| Схема использования территории в период подготовки проекта планировки территории | | | ООО "Связьстрой" г. Самара | | |

Согласовано

Взам. инв. N

Подп. и дата

Инв. N подл.

линия сводки с листом N3

Демонтаж кабельных линий связи АО "Связьтранснефть" в существующей канаве

Демонтаж ограждения

Точка подключения к существующим сетям W2, V0, V1, V2, CO

Контур 5. Площадка ВЗиС (для размещения строительной техники)

Контур 6. Площадка ВЗиС (для размещения строительной техники)

Контур 7. Площадка ВЗиС (для размещения строительной техники)

Контур 8. Площадка ВЗиС (для размещения строительной техники)

Контур 9. Площадка ВЗиС (для размещения строительной техники)

Контур 1
 34:07:120006:308 (входит в ЕЗП 34:07:000000:73)
 34:07:000000:80
 34:07:120006:110 (входит в ЕЗП 34:07:000000:73)

Контур 6
 34:07:120006:449 (входит в ЕЗП 34:07:000000:98)
 34:07:120006:377 (входит в ЕЗП 34:07:000000:95)
 Точка подключения к существующим сетям
 34:07:120006:307 (входит в ЕЗП 34:07:000000:80)
 34:07:000000:801

Точка подключения к существующим сетям
 34:07:120006:108 (входит в ЕЗП 34:07:000000:73)
 34:07:120006:109 (входит в ЕЗП 34:07:000000:73)
 34:07:120006:305 (входит в ЕЗП 34:07:000000:80)
 34:07:120006:306 (входит в ЕЗП 34:07:000000:80)






Точка подключения к существующим сетям
 34:07:120006:107 (входит в ЕЗП 34:07:000000:73)
 34:07:120006:304 (входит в ЕЗП 34:07:000000:80)
 34:07:120006:303 (входит в ЕЗП 34:07:000000:80)
 34:07:120006:106 (входит в ЕЗП 34:07:000000:73)

Точка подключения к существующим сетям
 34:07:120006:447 (входит в ЕЗП 34:07:000000:98)
 34:07:120006:374 (входит в ЕЗП 34:07:000000:95)
 34:07:120006:446 (входит в ЕЗП 34:07:000000:98)





34:07:120006:493 (входит в ЕЗП 34:07:120006:891)

34:07:120006:494 (входит в ЕЗП 34:07:120006:891)







Условные обозначения:

-  - граница территории, в отношении которой осуществляется подготовка проекта планировки
-  - граница зоны планируемого размещения линейного объекта
-  - граница зоны планируемого размещения временных зданий и сооружений
-  - граница зоны демонтажа
-  - проектируемые временные площадки

Границы зон с особыми условиями использования территории (ЗООИТ), установленные в соответствии с законодательством РФ












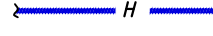
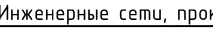

-  - охранная зона НПС и ЛПДС
-  - охранная зона магистральных трубопроводов
-  - охранная зона линий и сооружений связи
-  - охранная зона объектов электросетевого хозяйства и высоковольтных линий

Границы зон с особыми условиями использования территории (ЗООИТ), подлежащие установлению в связи с размещением линейных объектов

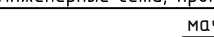

-  - охранная зона проектируемого нефтепровода (в соответствии с Правилами охраны магистральных трубопроводов, утвержденных Постановлением №9 от 24.04.1992 г. Госгортехнадзора России)
-  - охранная зона проектируемой территории ЛПДС (в соответствии с Правилами охраны магистральных трубопроводов, утвержденных Постановлением №9 от 24.04.1992 г. Госгортехнадзора России)
-  - зона минимальных расстояний нефтепровода (в соответствии с СП 36.13330.2012 "Свод правил "Магистральные трубопроводы")
-  - охранная зона проектируемых подземных кабельных линий электропередачи (в соответствии с Постановлением Правительства РФ от 24 февраля 2009 г. № 160 «О порядке установления охранных зон объектов электросетевого хозяйства и особых условий использования земельных участков, расположенных в границах таких зон»)
-  - охранная зона проектируемых водоводов (в соответствии с СП 42.13330.2011)
-  - охранная зона проектируемых линий и сооружений связи (в соответствии с постановлением "Об утверждении Правил охраны линий и сооружений связи Российской Федерации" от 9 июня 1995 г. N 578)

Проектируемые сооружения:

Инженерные сети, прокладываемые в траншее:

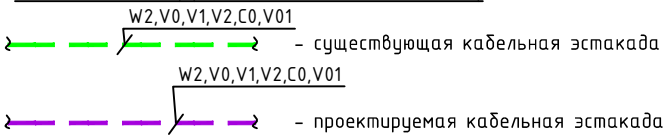
-  W2 - кабельные линии 0,4 кВ
-  CO - кабельные линии системы оповещения о пожаре
-  V0 - кабельные линии связи
-  V1 - кабельные линии пожарной сигнализации
-  V2 - кабельные линии автоматики
-  V3, A3 - кабельные линии ЭХЗ
-  B36 - водопровод подземной воды
-  B2 - противопожарный водопровод
-  B10 - растворопровод
-  B12 - трубопровод отвода остатков воды после гидроспытаний
-  Д - сеть дренажных трубопроводов
-  K3 - сеть самотечной производственно-дождевой канализации
-  K3H - сеть напорной производственно-дождевой канализации
-  H - нефтепровод

Инженерные сети, прокладываемые по основному ограждению:

-  W2 - кабельные сети 0,6 кВ
-  V04 - кабель охранной сигнализации

| Номер на плане | Наименование |
|----------------|--|
| | Проектируемые сооружения |
| 002 | Технологический трубопровод |
| 007 | Узел запорной арматуры |
| 100.1 | Резервуар вертикальный стальной со стационарной крышей |
| 100.2 | Резервуар вертикальный стальной со стационарной крышей |
| 210 | Щит станций управления |
| 219.1-4 | Прожекторная мачта |
| 367 | Помещение с электроприводными задвижками |
| 471 | КНС производственно-дождевых сточных вод |
| 802 | Ограждение основное |
| 803 | Ограждение запретной зоны |

Инженерные сети, прокладываемые по эстакаде:



- W2 - электрокабель 0,4 кВ
- V0 - кабель связи
- V1 - кабель пожарной сигнализации
- V2 - кабель автоматики
- CO - кабель системы оповещения о пожаре
- V01 - кабель охранной сигнализации
- ☑ - извещатель пожарный ручной

Примечание:

- На схеме отсутствуют границы зон с особыми условиями использования территорий, подлежащие установлению, изменению в связи с размещением линейных объектов, подлежащих реконструкции в связи с их переносом из зон планируемого размещения линейных объектов либо в границах зон планируемого размещения линейных объектов;
- На схеме отсутствуют границы особо охраняемых природных территорий (согласно письму Министерства природных ресурсов и экологии РФ №15-47/10213 от 30.04.2020, письму Комитета природных ресурсов и экологии Волгоградской области №10-15-02/26193 от 28.10.2022, письму администрации Красноярского городского поселения Жирновского муниципального района №942 от 30.09.2022);
- На схеме отсутствуют границы лесничеств (согласно письму письма Комитета природных ресурсов и экологии Волгоградской области).



РФ, Волгоградская область,
Жирновский муниципальный район,
Красноярское городское поселение





Согласовано

Взам. инв. N

Подп. и дата

Инв. N подл.

1:10000

| ТПВ-2128-2022-2-ППТ-МО-ГЧ-СГЗООИТ | | | | | |
|---|---------|---------|-------|---|-------|
| Изм. | Кол.уч. | Лист | Ндок. | Подпись | Дата |
| Документация по планировке территории (проект планировки территории, содержащий проект межевания территории) по объекту: Расширение магистральных нефтепроводов для увеличения транспортировки нефти в порт Новороссийск. Линейная производственно-диспетчерская станция "Красный Яр". Строительство резервуаров аварийного сброса нефти емкостью 5000 куб. метров (типич. объекта: "ЛПДС "Красный Яр". РВС-5000 №1,2 (РАС). Волгоградское РНУ. Строительство") | | | | | |
| Материалы по обоснованию проекта планировки территории | | | | | |
| Нач.отдела | | Щучкин | |  | 12.22 |
| Утвердил | | Щучкин | |  | 12.22 |
| Проверил | | Сенькин | |  | 12.22 |
| Разработал | | Обидин | |  | 12.22 |
| | | | | Стадия | Лист |
| | | | | ППТ | 6 |
| | | | | 000 "Связьстрой" г. Самара | |

РФ, Волгоградская область,
Жирновский муниципальный район,
Красноярское городское поселение



Контур 1. Площадка ВЗиС
(для складирования
грунта, материалов и
временного съезда)

Бытовой
городок
S=3435 м2

Реестровый номер ЗОУИТ:
34.07-6.110

Реестровый номер ЗОУИТ:
34.07-6.724

Место
складирования
грунта (ПСП)
S=4224 м2

Место складирования
леса 10x20 м

Площадка складирования
материалов S=3166 м2

Место устройства
временного съезда

Реестровый номер ЗОУИТ:
34.07-6.724

Второго на балансе МРСК Юга "Волгоградэнерго"
Красноярский РЭС

Реестровый номер ЗОУИТ:
34.07-6.412

МРСК Юга "Волгоградэнерго"
Красноярский РЭС

Реестровый номер ЗОУИТ:
34.07-6.110

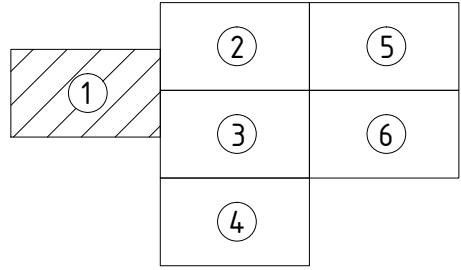
МРСК Юга "Волгоградэнерго"
Красноярский РЭС

ПАО "Ростелеком"
г. Жирновск

Реестровый номер ЗОУИТ:
34.07-6.515

Место складирования
минерального грунта /
песка S=4727 м2

Схема расположения
листов



М 1:1000

| Изм. | Кол.уч. | Лист | Ндк. | Подпись | Дата |
|------------|---------|---------|------|--------------------|-------|
| | | | | | |
| | | | | | |
| | | | | | |
| Нач.отдела | | Щучкин | | <i>[Signature]</i> | 12.22 |
| Утвердил | | Щучкин | | <i>[Signature]</i> | 12.22 |
| Проверил | | Сенькин | | <i>[Signature]</i> | 12.22 |
| Разработал | | Обидин | | <i>[Signature]</i> | 12.22 |

| ТПВ-2128-2022-2-ППТ-МО-ГЧ-СГЗОУИТ | | |
|---|--------|------|
| Документация по планировке территории (проект планировки территории, содержащий проект межевания территории) по объекту: Расширение магистральных нефтепроводов для увеличения транспортировки нефти в порт Новороссийск. Линейная производственно-диспетчерская станция "Красный Яр". Строительство резервуаров аварийного сброса нефти емкостью 5000 куб. метров (типич. объекта: "ЛПДС "Красный Яр". РВС-5000 №1,2 (РАС). Волгоградское РНУ. Строительство") | | |
| Материалы по обоснованию проекта планировки территории | Стадия | Лист |
| | ППТ | 1 |
| Схема границ зон с особыми условиями использования территории, особо охраняемых природных территорий, лесничеств | Листов | 6 |
| ООО "Связьстрой" г. Самара | | |

| | | | |
|--------------|--|--|--|
| Согласовано | | | |
| Взам. инв. N | | | |
| Подп. и дата | | | |
| Инв. N подл. | | | |

линия сборки с листом N2

линия сборки с листом N3

РФ, Волгоградская область,
Жирновский муниципальный район,
Красноярское городское поселение



Реестровый номер ЗОУИТ:
34:07-6.110

Вывос глубинного
анодного заземлителя (ГАЗ)

Реестровый номер ЗОУИТ:
34:07-6.724

Место складирования
грунта от разработки
амбара

Контур 2. Площадка ВЗиС
(для размещения амбара для
воды, насосных агрегатов и
временного съезда)

Амбар для воды
S=3500м²

Реестровый номер ЗОУИТ:
34:07-6.110

Реестровый номер ЗОУИТ:
34:07-6.176
Точка подключения
к существующим сетям

Контур 1

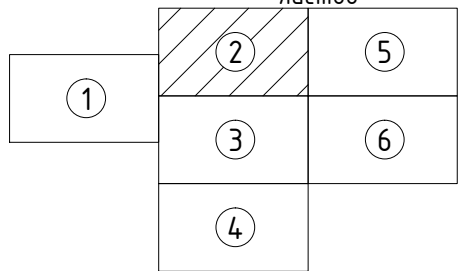
Контур 3

Контур 4

линия сводки с листом N1

линия сводки с листом N3

Схема расположения
листов



М 1:1000

ТПВ-2128-2022-2-ППТ-МО-ГЧ-СГЗОУИТ

| Изм. | Кол.уч. | Лист | Ндок. | Подпись | Дата |
|------------|---------|---------|-------|--------------------|-------|
| | | | | | |
| Нач.отдела | | Щучкин | | <i>[Signature]</i> | 12.22 |
| Утвердил | | Щучкин | | <i>[Signature]</i> | 12.22 |
| Проверил | | Сенькин | | <i>[Signature]</i> | 12.22 |
| Разработал | | Обидин | | <i>[Signature]</i> | 12.22 |

| | | | | | |
|--|--|--|-------------------------------|------|--------|
| Документация по планировке территории (проект планировки территории, содержащий проект межевания территории) по объекту: Расширение магистральных нефтепроводов для увеличения транспортировки нефти в порт Новороссийск. Линейная производственно-диспетчерская станция "Красный Яр". Строительство резервуаров аварийного сброса нефти емкостью 5000 куб. метров (титул объекта: "ЛПДС "Красный Яр". РВС-5000 №1,2 (РАС). Волгоградское РНУ. Строительство") | | | Стадия | Лист | Листов |
| Материалы по обоснованию проекта планировки территории | | | ППТ | 2 | 6 |
| Схема границ зон с особыми условиями использования территории, особо охраняемых природных территорий, лесничеств | | | ООО "Связьстрой" г. Самара | | |

Согласовано

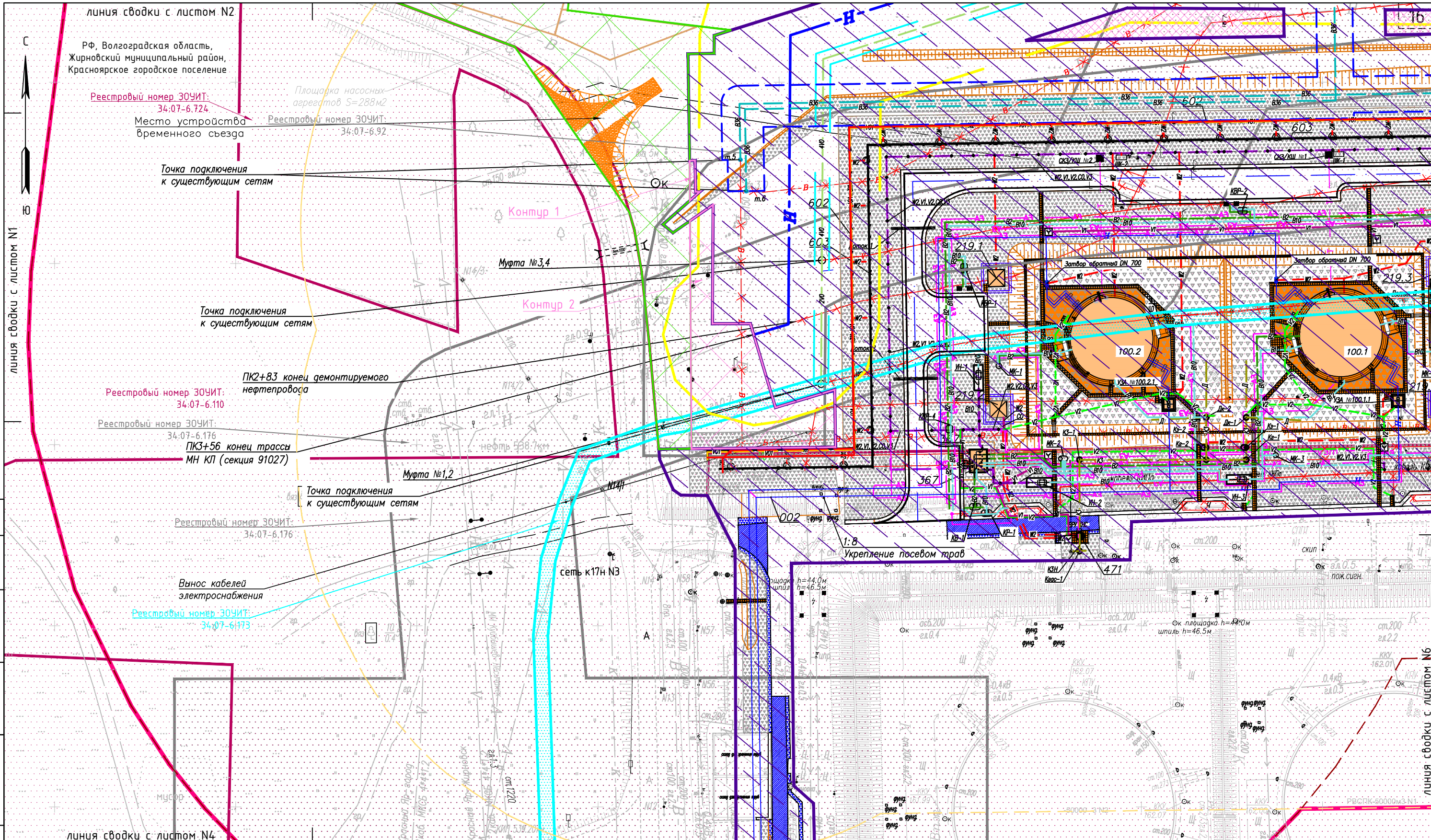
| | | | |
|--|--|--|--|
| | | | |
| | | | |
| | | | |
| | | | |

Взам. инв. N

Подп. и дата

Инв. N подл.

линия сводки с листом N5



линия сводки с листом N2

РФ, Волгоградская область,
Жирновский муниципальный район,
Красноярское городское поселение

Реестровый номер ЗОУИТ:
34.07-6.724

Место устройства
временного съезда

Площадка насосных агрегатов S=288м²

Реестровый номер ЗОУИТ:
34.07-6.92

Точка подключения
к существующим сетям

Контур 1

Муфта №3,4

Контур 2

Точка подключения
к существующим сетям

ПК2+83 конец демонтируемого
нефтепровода

Реестровый номер ЗОУИТ:
34.07-6.110

Реестровый номер ЗОУИТ:
34.07-6.176

ПК3+56 конец трассы
МН КП (секция 91027)

Муфта №1,2

Точка подключения
к существующим сетям

Реестровый номер ЗОУИТ:
34.07-6.176

Вывос кабелей
электропитания

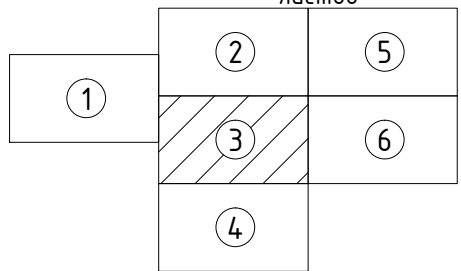
Реестровый номер ЗОУИТ:
34.07-6.173

сеть к17Н N3

Укрепление посевом трав

линия сводки с листом N4

Схема расположения
листов



М 1:1000

| Изм. | Кол.уч. | Лист | №док. | Подпись | Дата |
|------------|---------|---------|-------|--------------------|-------|
| | | | | | |
| Нач.отдела | | Щучкин | | <i>[Signature]</i> | 12.22 |
| Утвердил | | Щучкин | | <i>[Signature]</i> | 12.22 |
| Проверил | | Сенькин | | <i>[Signature]</i> | 12.22 |
| Разработал | | Обидин | | <i>[Signature]</i> | 12.22 |

ТПВ-2128-2022-2-ППТ-МО-ГЧ-СГЗОУИТ

Документация по планировке территории (проект планировки территории, содержащий проект межевания территории) по объекту: Расширение магистральных нефтепроводов для увеличения транспортировки нефти в порт Новороссийск. Линейная производственно-диспетчерская станция "Красный Яр". Строительство резервуаров аварийного сброса нефти емкостью 5000 куб. метров (итогол объекта: "ЛПДС "Красный Яр". РВС-5000 №1,2 (РАС). Волгоградское РНУ. Строительство")

Материалы по обоснованию проекта
планировки территории

Схема границ зон с особыми условиями
использования территории, особо охраняемых
природных территорий, лесничеств

| Стадия | Лист | Листов |
|-------------------------------|------|--------|
| ППТ | 3 | 6 |
| ООО "Связьстрой" г. Самара | | |

Формат А3 420x297

Согласовано

| | | | |
|--|--|--|--|
| | | | |
| | | | |

Взам. инв. N

Подп. и дата

Инв. N подл.

линия сводки с листом N6

Контур 5. Площадка ВЗиС
(для размещения строительной техники)

Контур 6

Контур 6. Площадка ВЗиС
(для размещения строительной техники)

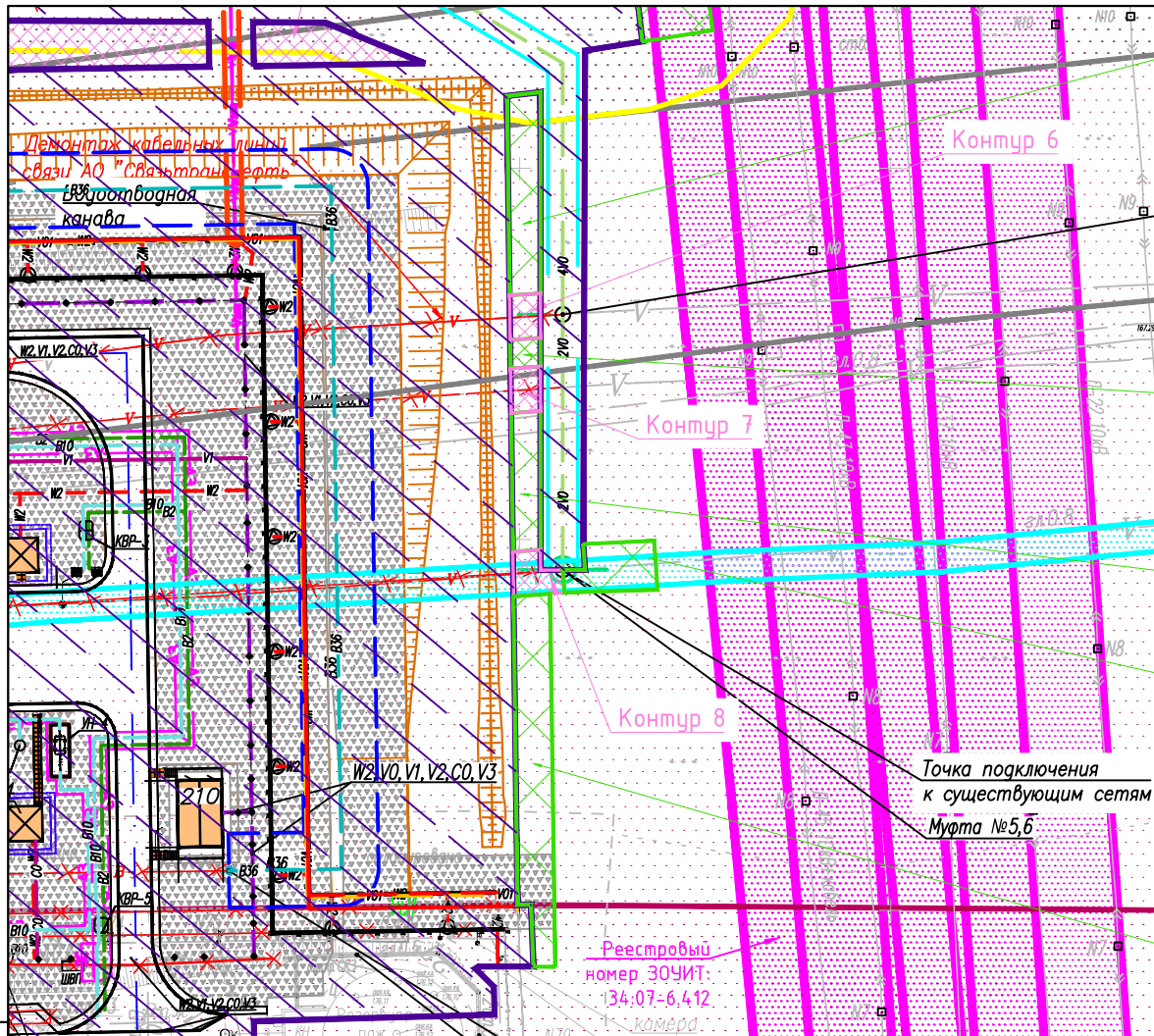
Контур 7

Контур 7. Площадка ВЗиС
(для размещения строительной техники)

Контур 8

Контур 8. Площадка ВЗиС
(для размещения строительной техники)

Контур 9. Площадка ВЗиС
(для размещения строительной техники)



СВПТУС в Котово 65-77-24-59 нед. АО "Связьстройсервис"

2МКСБ 4*4*1.2 СВПТУС АО "Связьстройсервис" г.к.0.8

Реестровый номер ЗОЧИТ: 34.07-6.173

Реестровый номер ЗОЧИТ: 34.07-6.335

Реестровый номер ЗОЧИТ: 34.07-6.724

Реестровый номер ЗОЧИТ: 34.07-6.515

Реестровый номер ЗОЧИТ: 34.07-6.110

Реестровый номер ЗОЧИТ: 34.07-6.346

Реестровый номер ЗОЧИТ: 34.07-6.513

Реестровый номер ЗОЧИТ: 34.07-6.344

Реестровый номер ЗОЧИТ: 34.07-6.71

Реестровый номер ЗОЧИТ: 34.07-6.20

РФ, Волгоградская область,
Жирновский муниципальный район,
Красноярское городское поселение

Согласовано

Взам. инв. N

Подп. и дата

Инв. N подл.

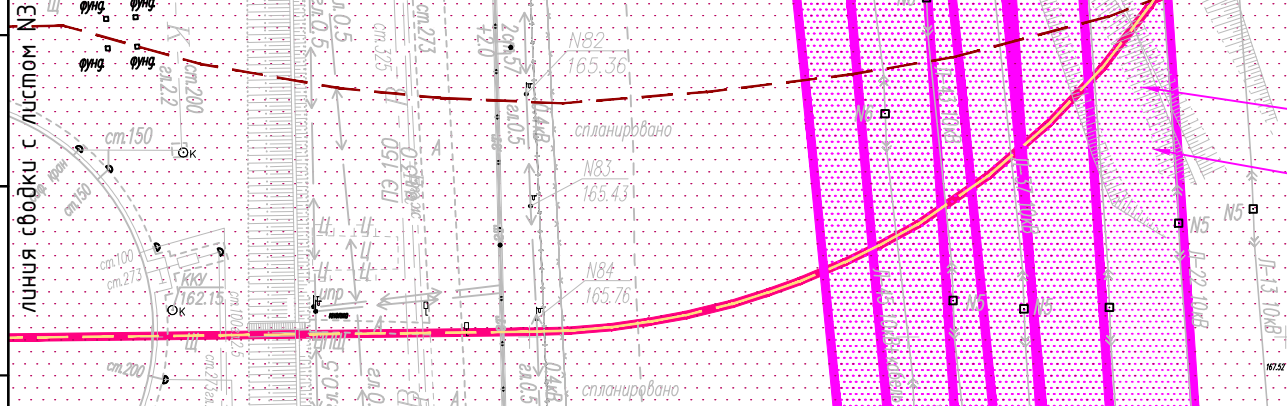
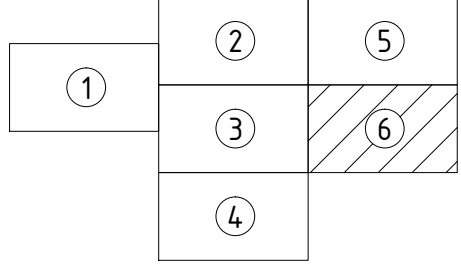


Схема расположения листов



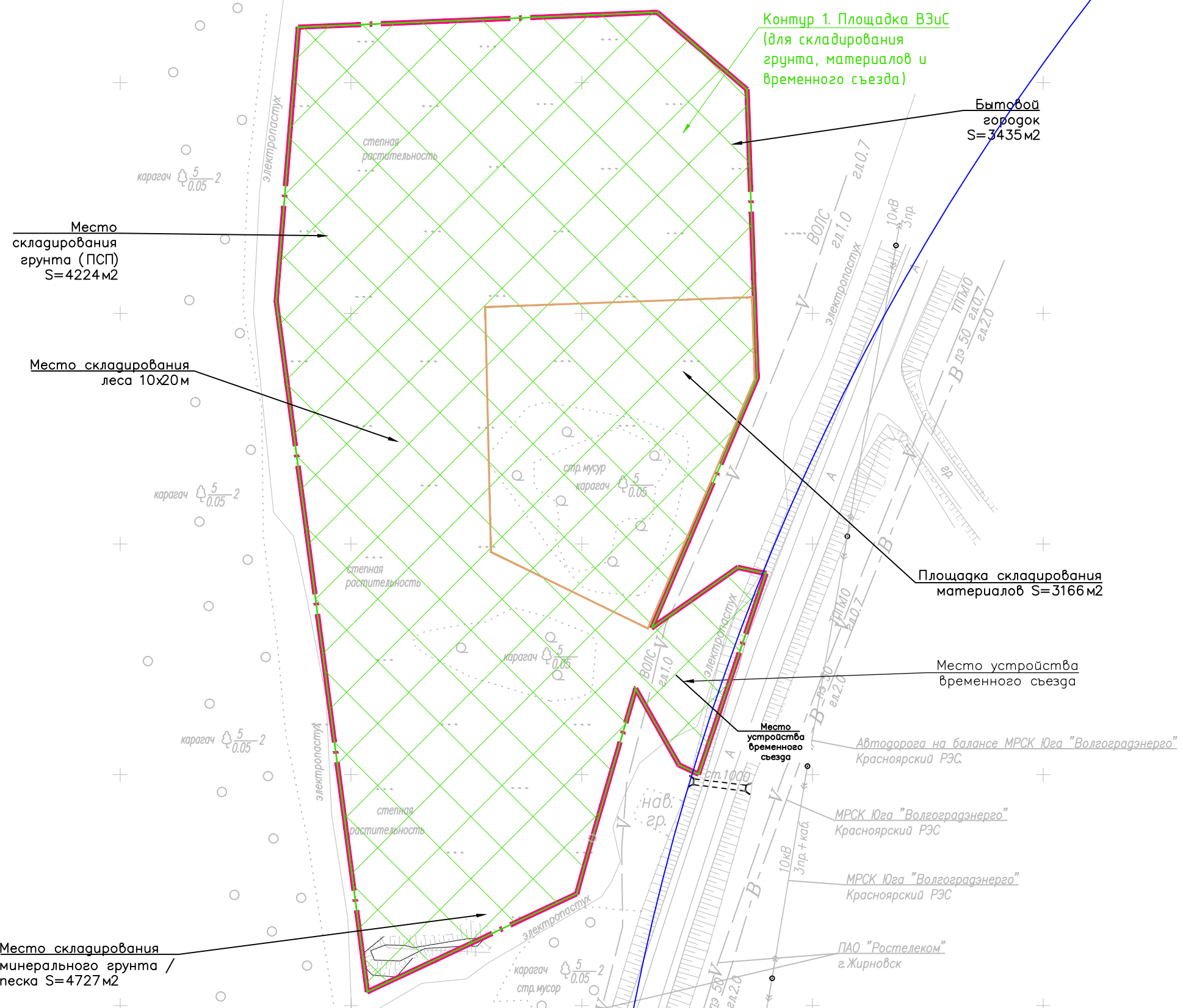
М 1:1000

ТПВ-2128-2022-2-ППТ-МО-ГЧ-СГЗОЧИТ

| Изм. | Кол.уч. | Лист | Ндок. | Подпись | Дата |
|------|---------|------|-------|---------|------|
| | | | | | |
| | | | | | |
| | | | | | |
| | | | | | |
| | | | | | |

| | | | |
|--|-------------------------------|------|--------|
| Документация по планировке территории (проект планировки территории, содержащий проект межевания территории) по объекту: Расширение магистральных нефтепроводов для увеличения транспортировки нефти в порт Новороссийск. Линейная производственно-диспетчерская станция "Красный Яр". Строительство резервуаров аварийного сброса нефти емкостью 5000 куб. метров (штукл объекта: "ЛПДС "Красный Яр". РВС-5000 №1,2 (РАС). Волгоградское РНУ. Строительство") | | | |
| Материалы по обоснованию проекта планировки территории | Стадия | Лист | Листов |
| | ППТ | 6 | 6 |
| Схема границ зон с особыми условиями использования территории, особо охраняемых природных территорий, лесничеств | ООО "Связьстрой" г. Самара | | |

РФ, Волгоградская область,
Жирновский муниципальный район,
Красноярское городское поселение

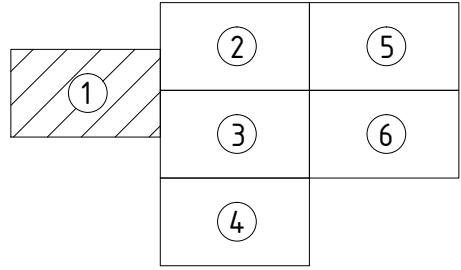


Согласовано

| | | |
|--|--|--|
| | | |
| | | |
| | | |
| | | |

| | |
|--------------|--|
| Взам. инв. N | |
| Подп. и дата | |
| Инв. N подл. | |

Схема расположения листов



М 1:1000

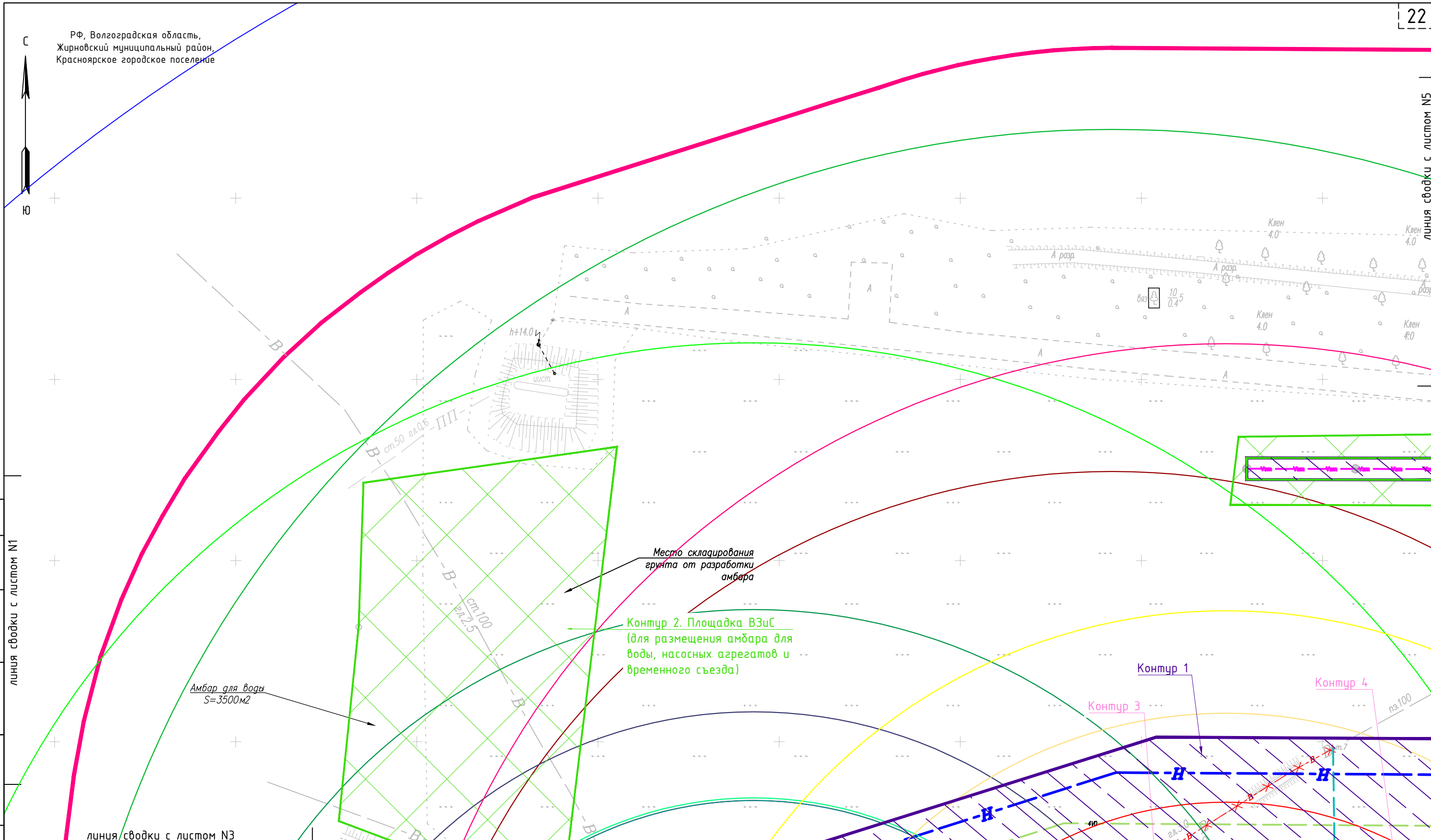
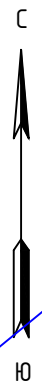
| Изм. | Кол.уч. | Лист | Ндок. | Подпись | Дата |
|------------|---------|------|-------|---------|-------|
| | | | | | |
| | | | | | |
| | | | | | |
| Нач.отдела | Щучкин | | | | 12.22 |
| Утвердил | Щучкин | | | | 12.22 |
| Проверил | Сенькин | | | | 12.22 |
| Разработал | Обидин | | | | 12.22 |

| | | |
|---|--|-------------------------------|
| ТПВ-2128-2022-2-ППТ-МО-ГЧ-СГТРВЧС | | |
| Документация по планировке территории (проект планировки территории, содержащий проект межевания территории) по объекту: Расширение магистральных нефтепроводов для увеличения транспортировки нефти в порт Новороссийск. Линейная производственно-диспетчерская станция "Красный Яр". Строительство резервуаров аварийного сброса нефти емкостью 5000 куб. метров (типич. объекта: "ЛПДС "Красный Яр". РВС-5000 №1,2 (РАС). Волгоградское РНУ. Строительство") | | |
| Материалы по обоснованию проекта планировки территории | | Стадия |
| ППТ | | Лист |
| | | Листов |
| | | 1 |
| | | 6 |
| Схема границ территорий, подверженных риску возникновения чрезвычайных ситуаций природного и техногенного характера | | ООО "Связьстрой" г. Самара |

линия сборки с листом N2

линия сборки с листом N3

РФ, Волгоградская область,
Жирновский муниципальный район,
Красноярское городское поселение



Согласовано

| | | | |
|--|--|--|--|
| | | | |
| | | | |
| | | | |
| | | | |

Взам. инв. N

| | | | |
|--|--|--|--|
| | | | |
| | | | |
| | | | |
| | | | |

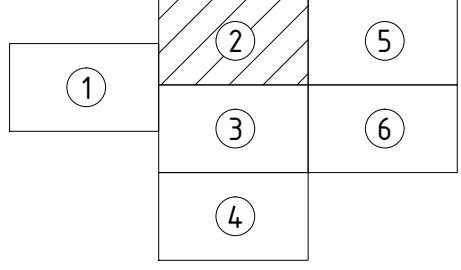
Подп. и дата

| | | | |
|--|--|--|--|
| | | | |
| | | | |
| | | | |
| | | | |

Инв. N подп.

| | | | |
|--|--|--|--|
| | | | |
| | | | |
| | | | |
| | | | |

Схема расположения листов



М 1:1000

| Изм. | Кол.уч. | Лист | Ндок. | Подпись | Дата |
|------------|---------|---------|-------|--------------------|-------|
| | | | | | |
| | | | | | |
| | | | | | |
| | | | | | |
| Нач.отдела | | Щучкин | | <i>[Signature]</i> | 12.22 |
| Утвердил | | Щучкин | | <i>[Signature]</i> | 12.22 |
| Проверил | | Сенькин | | <i>[Signature]</i> | 12.22 |
| Разработал | | Обидин | | <i>[Signature]</i> | 12.22 |

| | | |
|--|------|--------|
| ТПВ-2128-2022-2-ППТ-МО-ГЧ-СГТРВЧС | | |
| Документация по планировке территории (проект планировки территории, содержащий проект межевания территории) по объекту: Расширение магистральных нефтепроводов для увеличения транспортировки нефти в порт Новороссийск. Линейная производственно-диспетчерская станция "Красный Яр". Строительство резервуаров аварийного сброса нефти емкостью 5000 куб. метров (штукл объекта: "ЛПДС "Красный Яр". РВС-5000 №1,2 (РАС). Волгоградское РНУ. Строительство") | | |
| Материалы по обоснованию проекта планировки территории | | |
| Стадия | Лист | Листов |
| ППТ | 2 | 6 |
| 000 "Связьстрой" г. Самара | | |

линия сводки с листом N2

РФ, Волгоградская область,
Жирновский муниципальный район,
Красноярское городское поселение

Место устройства
временного съезда

Точка подключения
к существующим сетям

Точка подключения
к существующим сетям

ПК2+83 конец демонтируемого
нефтепровода

ПК3+56 конец трассы
МН КП (секция 91027)

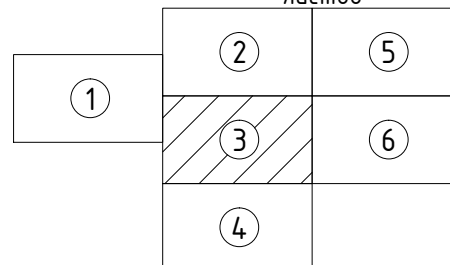
Точка подключения
к существующим сетям

Муфта №1,2

Муфта №3,4

сеть к17Н N3

Схема расположения
листов



М 1:1000

| Изм. | Кол.уч. | Лист | №док. | Подпись | Дата |
|------------|---------|---------|-------|--------------------|-------|
| | | | | | |
| Нач.отдела | | Щучкин | | <i>[Signature]</i> | 12.22 |
| Утвердил | | Щучкин | | <i>[Signature]</i> | 12.22 |
| Проверил | | Сенькин | | <i>[Signature]</i> | 12.22 |
| Разработал | | Обидин | | <i>[Signature]</i> | 12.22 |

ТПВ-2128-2022-2-ППТ-МО-ГЧ-СГТРВЧС

Документация по планировке территории (проект планировки территории, содержащий проект межевания территории) по объекту: Расширение магистральных нефтепроводов для увеличения транспортировки нефти в порт Новороссийск. Линейная производственно-диспетчерская станция "Красный Яр". Строительство резервуаров аварийного сброса нефти емкостью 5000 куб. метров (штукл объекта: "ЛПДС "Красный Яр". РВС-5000 №1,2 (РАС). Волгоградское РНУ. Строительство")

Материалы по обоснованию проекта
планировки территории

Схема границ территорий, подверженных
риску возникновения чрезвычайных ситуаций
природного и техногенного характера

| Стадия | Лист | Листов |
|--------|------|--------|
| ППТ | 3 | 6 |

ООО "Связьстрой"
г. Самара

Формат А3 420x297

Согласовано

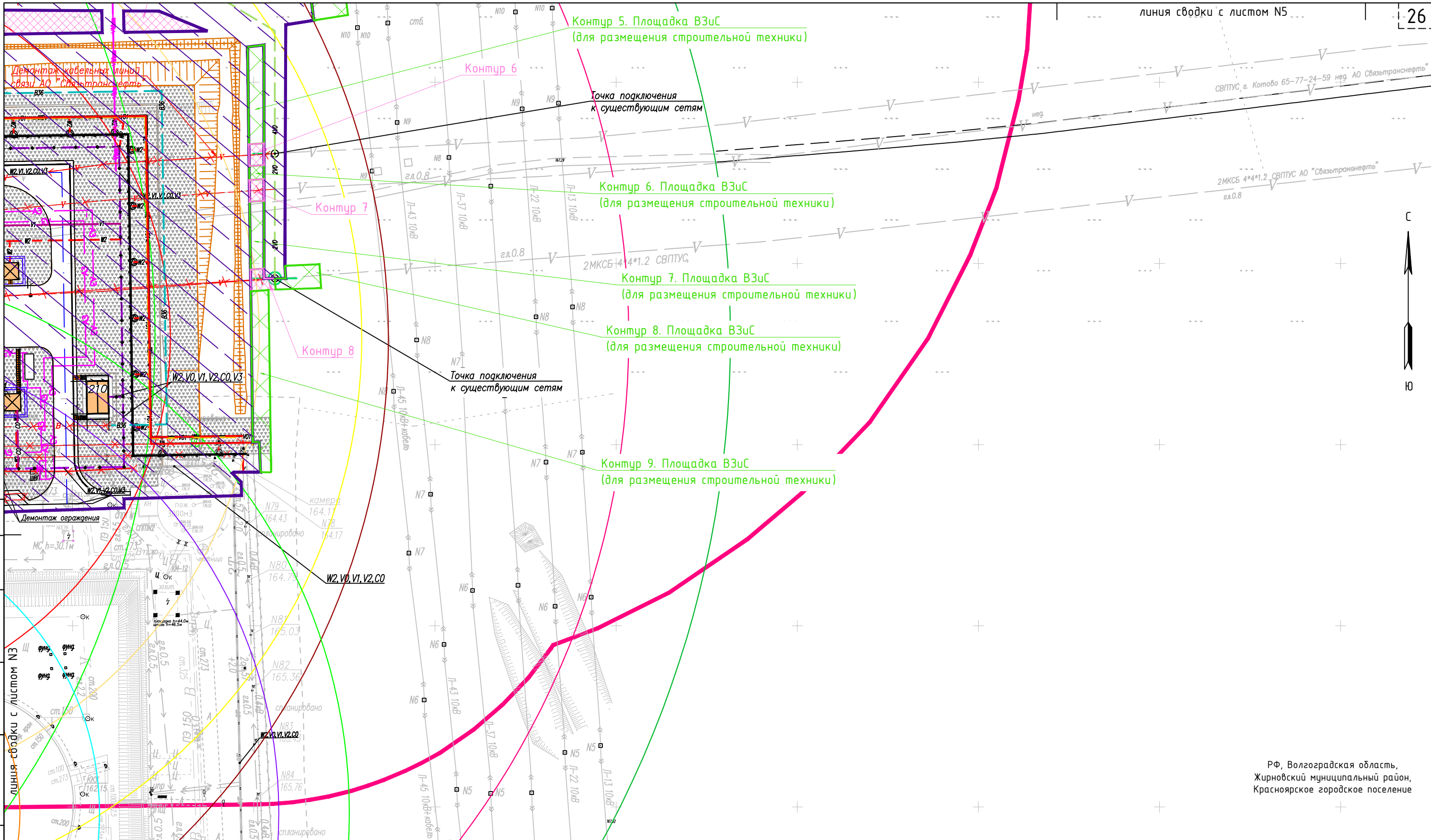
Взам. инв. N

Подп. и дата

Инв. N подл.

линия сводки с листом N1

линия сводки с листом N6



| | |
|--------------|--|
| Согласовано | |
| Взам. инв. N | |
| Подп. и дата | |
| Инв. N подл. | |

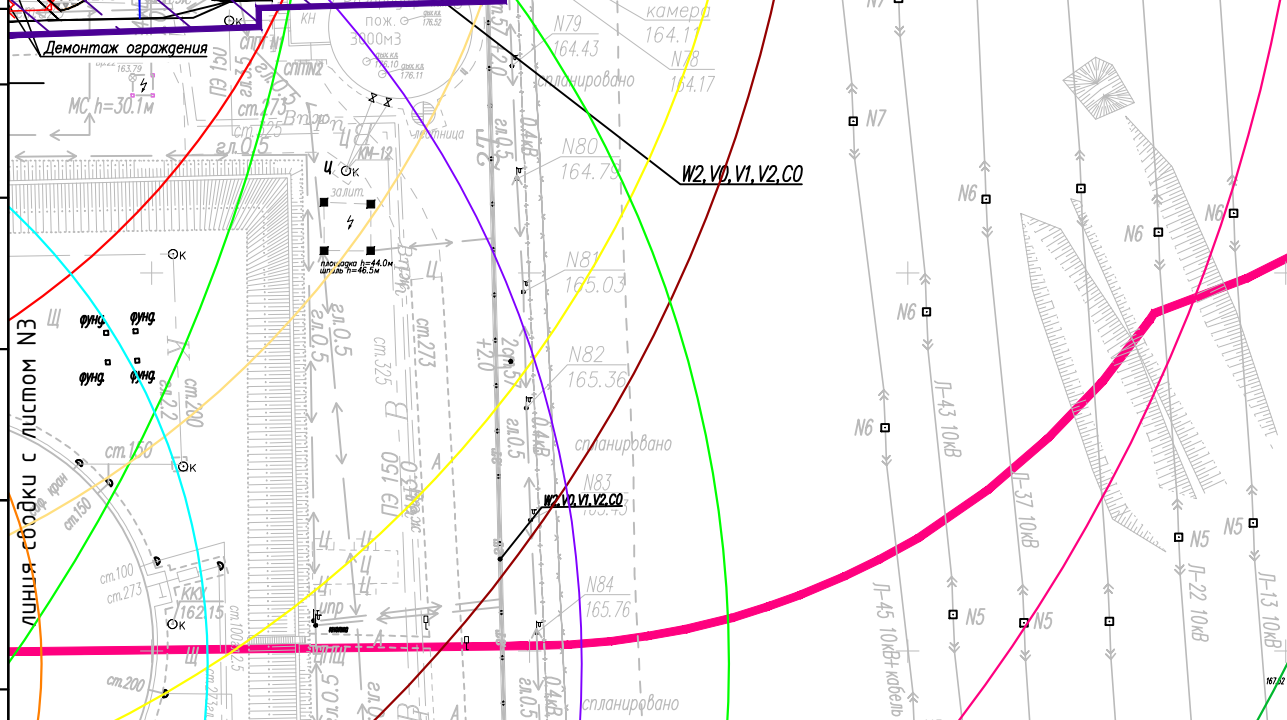
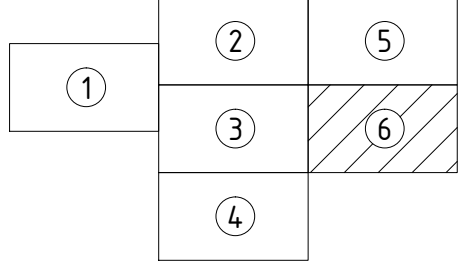


Схема расположения листов



М 1:1000

| Изм. | Кол.уч. | Лист | Ндок. | Подпись | Дата |
|------------|---------|------|-------|--------------------|-------|
| | | | | | |
| | | | | | |
| | | | | | |
| | | | | | |
| Нач.отдела | Щучкин | | | <i>[Signature]</i> | 12.22 |
| Утвердил | Щучкин | | | <i>[Signature]</i> | 12.22 |
| Проверил | Сенькин | | | <i>[Signature]</i> | 12.22 |
| Разработал | Обидин | | | <i>[Signature]</i> | 12.22 |

| ТПВ-2128-2022-2-ППТ-МО-ГЧ-СГТРВЧС | | | | | | |
|--|--|--|--|----------------------------|------|--------|
| Документация по планировке территории (проект планировки территории, содержащий проект межевания территории) по объекту: Расширение магистральных нефтепроводов для увеличения транспортировки нефти в порт Новороссийск. Линейная производственно-диспетчерская станция "Красный Яр". Строительство резервуаров аварийного сброса нефти емкостью 5000 куб. метров (штукл объекта: "ЛПДС "Красный Яр". РВС-5000 №1,2 (РАС). Волгоградское РНУ. Строительство") | | | | | | |
| Материалы по обоснованию проекта планировки территории | | | | Стадия | Лист | Листов |
| | | | | ППТ | 6 | 6 |
| Схема границ территорий, подверженных риску возникновения чрезвычайных ситуаций природного и техногенного характера | | | | ООО "Связьстрой" г. Самара | | |

РФ, Волгоградская область,
Жирновский муниципальный район,
Красноярское городское поселение

- Условные обозначения:**
- граница территории, в отношении которой осуществляется подготовка проекта планировки;
 - граница зоны планируемого размещения линейного объекта;
 - граница зоны планируемого размещения временных зданий и сооружений;
 - граница зоны демонтажа;
 - проектируемые временные площадки;
 - пикет по трассе проектируемого нефтепровода.

Проектируемые сооружения:

| Номер на плане | Проектируемые сооружения в составе ЛПДС: |
|----------------|--|
| 002 | Технологический трубопровод |
| 007 | Узел запорной арматуры |
| 100.1 | Резервуар вертикальный стальной со стационарной крышей |
| 100.2 | Резервуар вертикальный стальной со стационарной крышей |
| 210 | Щит станций управления |
| 219.1-4 | Прожекторная мачта |
| 367 | Помещение с электроприводными задвижками |
| 471 | КНС производственно-дождевых сточных вод |
| 802 | Ограждение основное |
| 803 | Ограждение запретной зоны |
| | Кабельная эстакада |

Инженерные сети, прокладываемые по кабельной эстакаде ЛПДС
включая территорию расширения ЛПДС:

- W2, V0, V1, V2, V3, CO, V01 - существующая кабельная эстакада
- W2, V0, V1, V2, V3, CO, V01 - проектируемая кабельная эстакада
- W2 - кабельные линии 0,4 кВ
- V0 - кабельные линии связи
- V1 - кабельные линии пожарной сигнализации
- V2 - кабельные линии автоматики
- V3 - кабельные линии ЭХЗ
- CO - кабельные линии системы оповещения о пожаре
- V01 - кабельные линии охранной сигнализации

Инженерные сети, прокладываемые по основному ограждению ЛПДС,
включая территорию расширения ЛПДС:

- мачта охранного освещения
- W2 - кабельные сети 0,6 кВ
- V01 - кабельные линии охранной сигнализации
- Инженерные сети, прокладываемые в траншее в границах ЛПДС, включая территорию расширения ЛПДС:
- W2 - кабельные линии 0,4 кВ
- CO - кабельные линии системы оповещения о пожаре
- V1 - кабельные линии пожарной сигнализации
- V2 - кабельные линии автоматики
- AZ - кабельные линии ЭХЗ
- B36 - водопроводы подземной воды
- B2 - водопроводы противопожарные
- B10 - растворопроводы
- B12 - трубопроводы отвода остатков воды после гидроспытаний
- Д - сеть дренажных трубопроводов
- колодеи КЗ - сеть самотечной производственно-дождевой канализации
- колодеи КЗН - сеть напорной производственно-дождевой канализации
- Н - нефтепроводы технологические

Инженерные сети, прокладываемые в траншее за пределами ЛПДС:

- V0 - кабельные линии связи
- глубинное анодное заземление (5 скважин по 24 м.)
- Vзм - кабельные линии ЭХЗ
- B36 - водопроводы подземной воды
- Н - нефтепровод магистральный

На территории ЛПДС предусматривается:

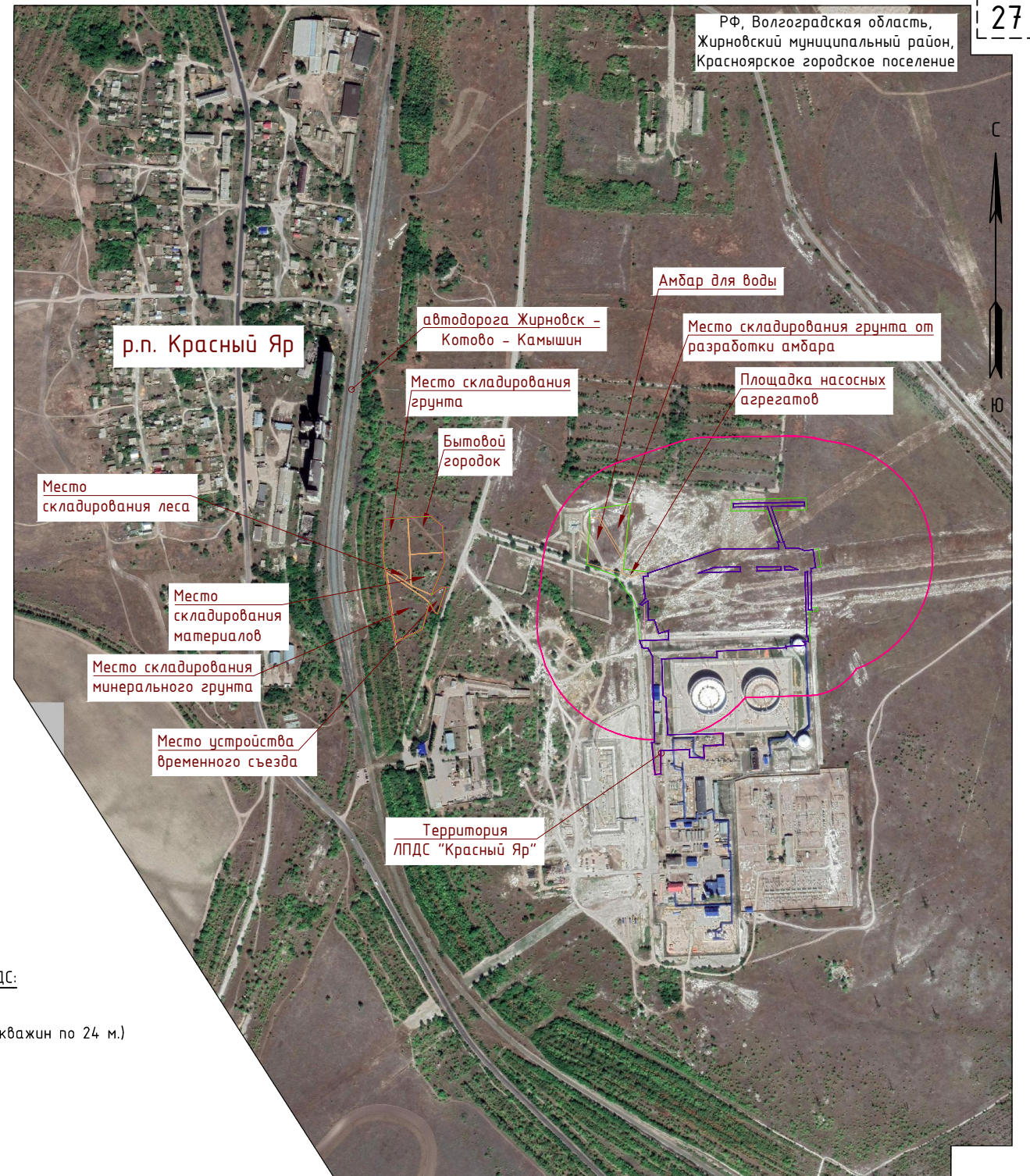
- автомобильный проезд, площадка
- автомобильный проезд, площадка (восстановленные)

Демонтируемые сооружения:

- Н - нефтепровод магистральный Н существующий
- Н - нефтепроводы технологические Н существующие
- V - кабельные линии связи V существующие
- B - водопроводы B

Примечание:

1. Объекты, подлежащие переносу, отсутствуют в границах территории, в отношении которой осуществляется подготовка проекта планировки;
2. Земельные участки, предполагаемые к изъятию для государственных или муниципальных нужд, отсутствуют.



Согласовано

Взам. инв. N

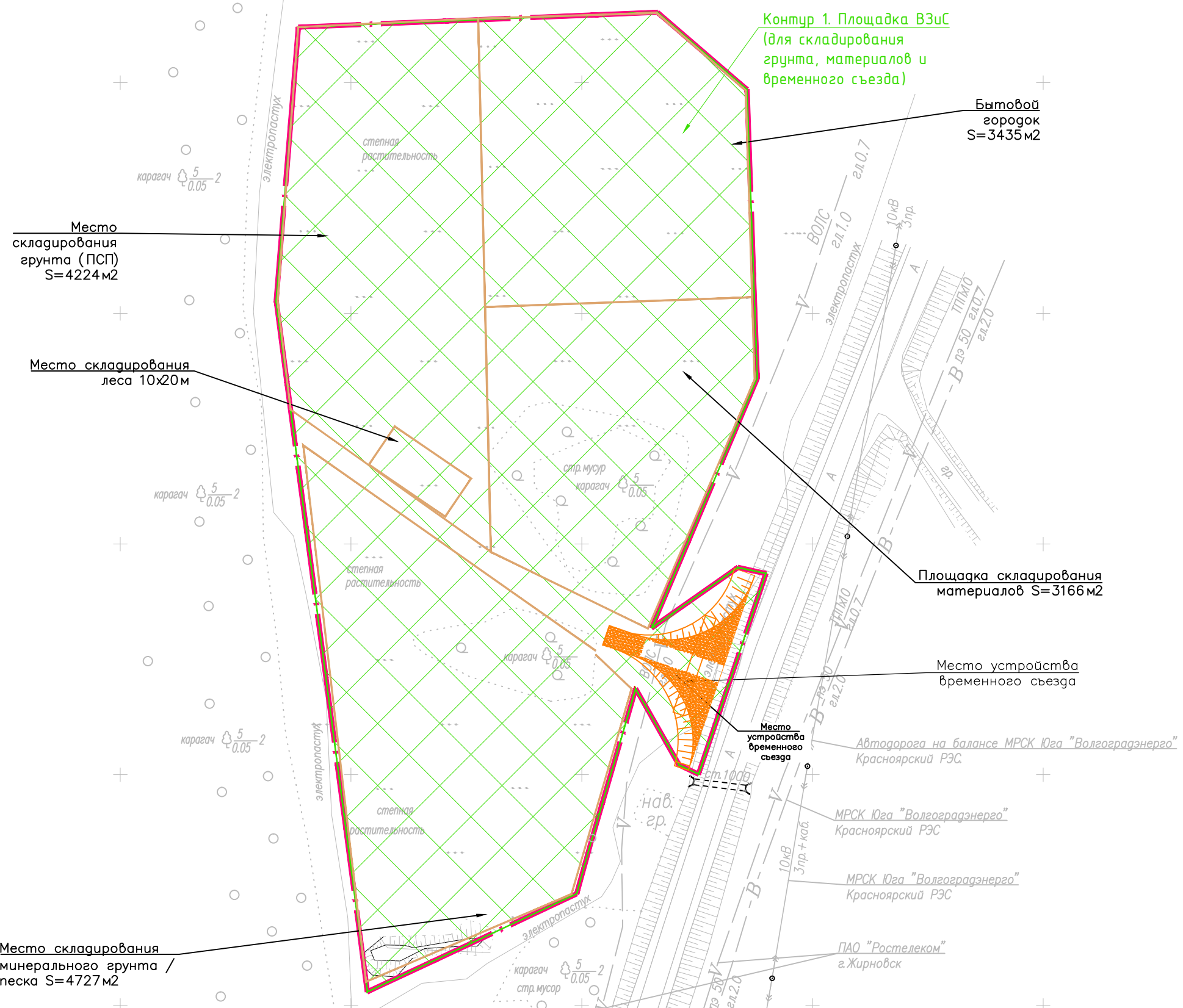
Подп. и дата

Инв. N подл.

| Изм. | Кол.уч. | Лист | Ндок. | Подпись | Дата | ТПВ-2128-2022-2-ППТ-МО-ГЧ-СКПР | | | |
|------|---------|------|-------|---------|------|---|-------------------------------|------|--------|
| | | | | | | Документация по планировке территории (проект планировки территории, содержащий проект межевания территории) по объекту: Расширение магистральных нефтепроводов для увеличения транспортировки нефти в порт Новороссийск. Линейная производственно-диспетчерская станция "Красный Яр". Строительство резервуаров аварийного сброса нефти емкостью 5000 куб. метров (типич. объекта: "ЛПДС "Красный Яр". РВС-5000 №1,2 (РАС). Волгоградское РНУ. Строительство") | | | |
| | | | | | | Материалы по обоснованию проекта планировки территории | Стадия | Лист | Листов |
| | | | | | | | ППТ | - | 6 |
| | | | | | | Схема конструктивных и планировочных решений | ООО "Связьстрой" г. Самара | | |
| | | | | | | | Формат А3 420x297 | | |

1:10000

РФ, Волгоградская область,
Жирновский муниципальный район,
Красноярское городское поселение

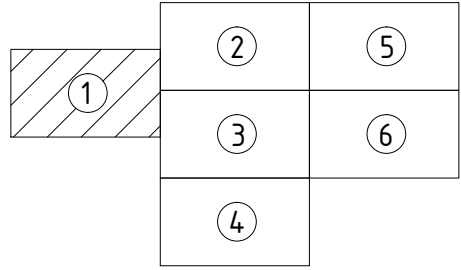


Согласовано

| | | |
|--|--|--|
| | | |
| | | |
| | | |
| | | |

| | |
|--------------|--|
| Взам. инв. N | |
| Подп. и дата | |
| Инв. N подл. | |

Схема расположения листов



М 1:1000

| Изм. | Кол.уч. | Лист | Ндк. | Подпись | Дата |
|------------|---------|------|------|---------|-------|
| | | | | | |
| | | | | | |
| | | | | | |
| Нач.отдела | Щучкин | | | Щучкин | 12.22 |
| Утвердил | Щучкин | | | Щучкин | 12.22 |
| Проверил | Сенькин | | | Сенькин | 12.22 |
| Разработал | Обидин | | | Обидин | 12.22 |

| | | |
|---|---|-------------------------------|
| ТПВ-2128-2022-2-ППТ-МО-ГЧ-СКПР | | |
| Документация по планировке территории (проект планировки территории, содержащий проект межевания территории) по объекту: Расширение магистральных нефтепроводов для увеличения транспортировки нефти в порт Новороссийск. Линейная производственно-диспетчерская станция "Красный Яр". Строительство резервуаров аварийного сброса нефти емкостью 5000 куб. метров (типич. объекта: "ЛПДС "Красный Яр". РВС-5000 №1,2 (РАС). Волгоградское РНУ. Строительство") | | |
| Материалы по обоснованию проекта планировки территории | | Стадия |
| ППТ | 1 | Листов |
| | | 6 |
| Схема конструктивных и планировочных решений | | 000 "Связьстрой" г. Самара |

линия сводки с листом N2

РФ, Волгоградская область,
Жирновский муниципальный район,
Красноярское городское поселение

Место устройства
временного съезда

Точка подключения
к существующим сетям

Точка подключения
к существующим сетям

Вынос участка сети
существующего
водопровода

Вынос кабеля
электропитания

линия сводки с листом N4

Площадка насосных
агрегатов S=288м2

Перенос водовода

Контур 1

Муфта №3,4

Контур 2

ПК2+83 конец демонтируемого
нефтепровода

ПК3+56 конец трассы
МН КП (секция 91027)

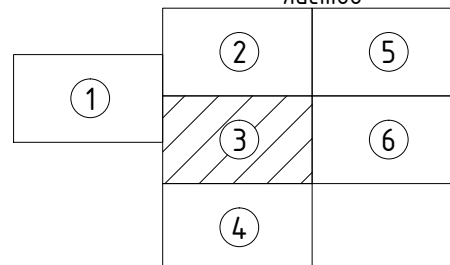
Муфта №1,2

Точка подключения
к существующим сетям

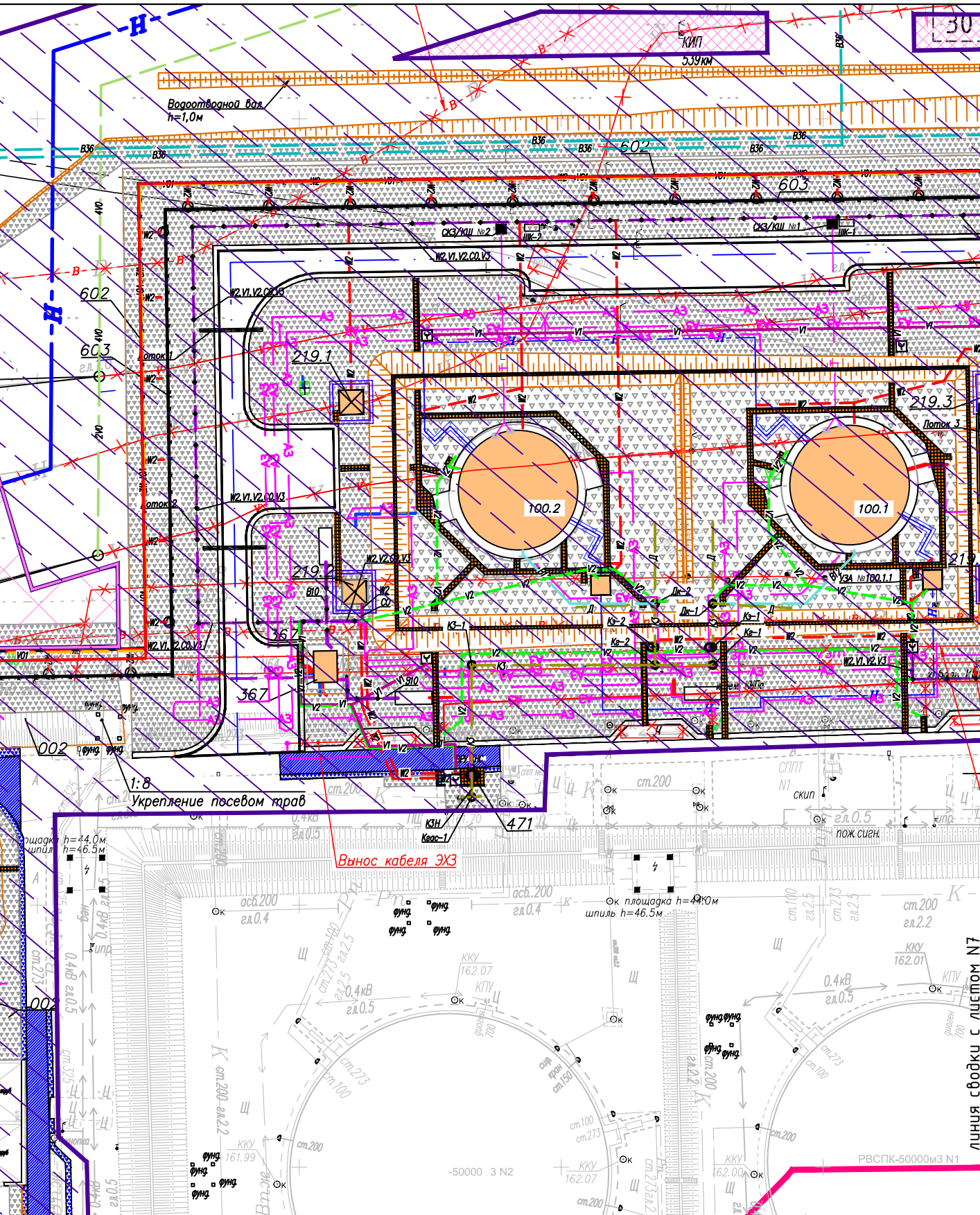
Контур 1

сеть к17Н N3

Схема расположения
листов



М 1:1000



| Изм. | Кол.уч. | Лист | №док. | Подпись | Дата |
|------------|---------|------|-------|--------------------|-------|
| Нач.отдела | Щучкин | | | <i>[Signature]</i> | 12.22 |
| Утвердил | Щучкин | | | <i>[Signature]</i> | 12.22 |
| Проверил | Сенькин | | | <i>[Signature]</i> | 12.22 |
| Разработал | Обидин | | | <i>[Signature]</i> | 12.22 |

| | | | | | |
|---|--|--|-------------------------------|------|--------|
| ТПВ-2128-2022-2-ППТ-МО-ГЧ-СКПР | | | | | |
| Документация по планировке территории (проект планировки территории, содержащий проект межевания территории) по объекту: Расширение магистральных нефтепроводов для увеличения транспортировки нефти в порт Новороссийск. Линейная производственно-диспетчерская станция "Красный Яр". Строительство резервуаров аварийного сброса нефти емкостью 5000 куб. метров (ититул объекта: "ЛПДС "Красный Яр". РВС-5000 №1,2 (РАС). Волгоградское РНУ. Строительство") | | | | | |
| Материалы по обоснованию проекта планировки территории | | | Стадия | Лист | Листов |
| ППТ | | | 3 | 6 | |
| Схема конструктивных и планировочных решений | | | ООО "Связьстрой" г. Самара | | |

Формат А3 420x297

Согласовано

| | |
|--------------|--|
| Взам. инв. N | |
| Подп. и дата | |
| Инв. N подл. | |

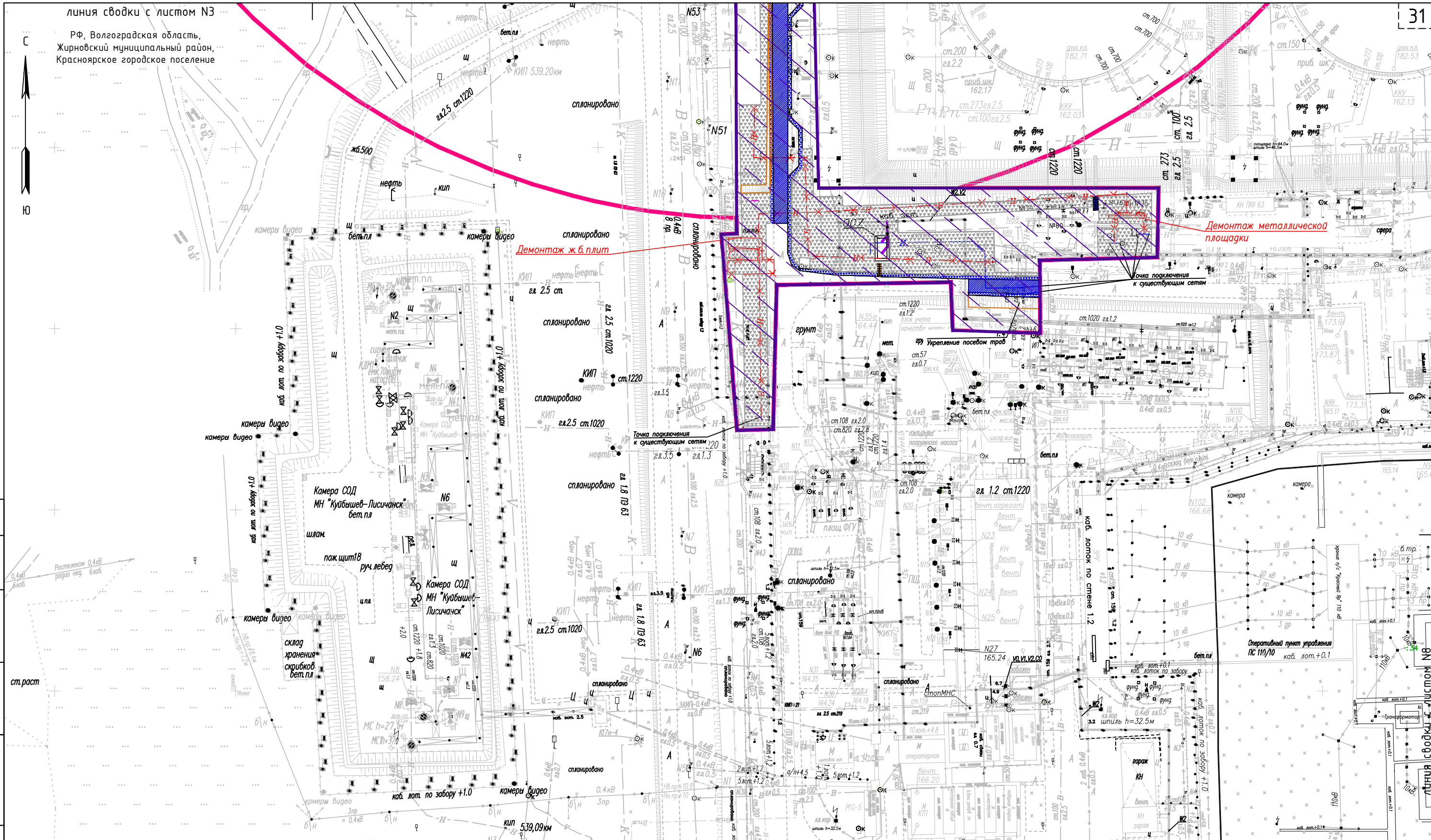
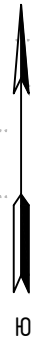
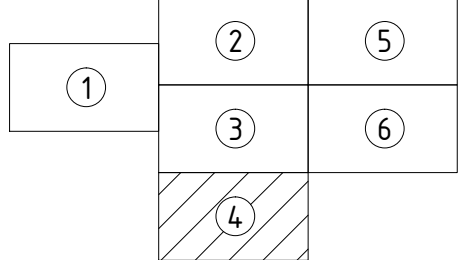


Схема расположения листов



М 1:1000

ТПВ-2128-2022-2-ППТ-МО-ГЧ-СКПР

Документация по планировке территории (проект планировки территории, содержащий проект межевания территории) по объекту: Расширение магистральных нефтепроводов для увеличения транспортировки нефти в порт Новороссийск. Линейная производственно-диспетчерская станция "Красный Яр". Строительство резервуаров аварийного сброса нефти емкостью 5000 куб. метров (итогол объекта: "ЛПДС "Красный Яр". РВС-5000 №1,2 (РАС). Волгоградское РНУ. Строительство")

Материалы по обоснованию проекта планировки территории

| | | |
|--------|------|--------|
| Стадия | Лист | Листов |
| ППТ | 4 | 6 |

Схема конструктивных и планировочных решений

ООО "Связьстрой"
г. Самара

| Изм. | Кол.уч. | Лист | №док. | Подпись | Дата |
|------------|---------|------|-------|--------------------|-------|
| | | | | | |
| | | | | | |
| | | | | | |
| | | | | | |
| Нач.отдела | Щучкин | | | <i>[Signature]</i> | 12.22 |
| Утвердил | Щучкин | | | <i>[Signature]</i> | 12.22 |
| Проверил | Сенькин | | | <i>[Signature]</i> | 12.22 |
| Разработал | Обидин | | | <i>[Signature]</i> | 12.22 |

| | |
|--------------|--|
| Согласовано | |
| Взам. инв. № | |
| Подп. и дата | |
| Инв. № подл. | |

